

## ZAŁACZNIK NR 1 DO AKTUALIZACJI STRATEGII GMINY MIEDŹNA



### PROFIL GMINY MIEDŹNA W ROKU 2007 NA TLE POWIATU, WOJEWÓDZTWA I KRAJU

1. CEL I ZAKRES OPRACOWANIA	3
2. ŹRÓDŁA DANYCH WYKORZYSTANYCH W ANALIZIE	3
3. WARUNKI NATURALNE	3
3.1. Położenie geograficzne i granice gminy	3
3.2. Przyroda	5
3.3. Surowce mineralne	6
3.4. Gleba	7
3.5. Wody	8
4. ZAGOSPODAROWANIE PRZESTRZENNE	10
4.1. Powierzchnia i użytkowanie terenu	10
5. CHARAKTERYSTYKA SPOŁECZNA	13
5.1. Struktura demograficzna	13
5.2. Zgony według przyczyn	15
5.3. Struktura zatrudnienia ludności	15
5.4. Bezrobocie	18
5.5. Wybrane instytucje, stowarzyszenia i związki w gminie	22
6. INFRASTRUKTURA KOMUNALNA	23
6.1 Sieć wodociągowa	23
6.2 Kanalizacja i oczyszczanie ścieków	26
6.3 Gospodarka odpadami i polityka ekologiczna Gminy	27
6.4 Ciepłownictwo	35
6.5 System energetyczny	35
6.6 Sieć gazowa	36
6.7 Telekomunikacja	37
7. TRANSPORT I KOMUNIKACJA	37
7.1 Sieć drogowa	37
7.2 Komunikacja zbiorowa i linie kolejowe.	39
8 INSTYTUCJE UŻYTECZNOŚCI PUBLICZNEJ	39
8.1 Nauczanie przedszkolne	39
8.2 Szkoły podstawowe i gimnazja	39
8.3 Szkolnictwo ponadgimnazjalne	40
8.4 Ochrona zdrowia	41
8.5 Bezpieczeństwo publiczne	45
9. GOSPODARKA MIESZKANIOWA	49
10. KULTURA, TURYSTYKA I SPORT	51
10.1. Zabytki, muzea	51
10.2. Kultura	51
10.3. Turystyka rekreacja i sport	

11 FINANSE PUBLICZNE	67
12 ROLNICZA PRODUKCJA ROŚLINNA I ZWIERZĘCA	69
13 DZIAŁALNOŚĆ GOSPODARCZA	71
13.1 Struktura podmiotów gospodarczych	71
13.2. Specjalna Gminna Strefa Ekonomiczna	72
13.3. Oferta inwestycyjna gminy	75
14. ANALIZA KADRY URZĘDU GMINY MIEDŹNA	75
14.1. Jednostki organizacyjne Urzędu Gminy	75
14.2. Kadry Urzędu Gminy	78
14.3. Innowacyjność działań	80
14.4. Miasta partnerskie	80
14.5. Korzystanie z zewnętrznych źródeł finansowania	81

# PROFIL GMINY MIEDŹNA 2007

## **1. CEL I ZAKRES OPRACOWANIA**

Celem niniejszego załącznika jest określenie stanu zasobów Gminy Miedźna, warunkujących jej rozwój. Przedstawienie, scharakteryzowanie danych i zjawisk, które znalazły się w opracowaniu pozwoli na określenie czynników mających wpływ na rozwój Gminy.

W analizie znajdzie się syntetyczna charakterystyka Gminy dokonana tam, gdzie jest to możliwe na podstawie danych porównawczych, które dotyczą zjawisk występujących w Polsce, województwie śląskim, powiecie pszczyńskim, Gminie Pawłowice oraz Mieście Lędziny.

Porównanie przeprowadzone zostało z uwagi na podobny charakter gmin m.in. gminy górnicze, udział terenów wiejskich, populacja mieszkańców.

## **2. ŹRÓDŁA DANYCH WYKORZYSTANYCH W ANALIZIE**

Podstawowym źródłem informacji były w większości przypadków powszechnie dostępne dane o charakterze urzędowym.

Prezentowane w opracowaniu porównawcze dane statystyczne, obrazują stan w 2007 r lub wcześniejszy w przypadku braku dostępu do aktualnych informacji, zwłaszcza w obszarze danych województwa i kraju. Należy nadmienić, iż dużym utrudnieniem dla tego typu analiz jest ograniczanie zakresu ogólnodostępnych danych statystycznych na poziomie miast i gmin (m.in. w rocznikach statystycznych), które publikowane są z dużym opóźnieniem.

## **3. WARUNKI NATURALNE**

### **3.1 Położenie geograficzne i granice gminy**

Gmina Miedźna położona jest w południowej części województwa śląskiego, w powiecie pszczyńskim, w Kotlinie Oświęcimskiej, na styku Równiny Pszczyńskiej i Doliny Górnej Wisły, w pobliżu drogi krajowej Gdańsk - Warszawa - Bielsko-Biała - Cieszyn (DK1). Graniczy ona od południa z gminami powiatu bielskiego: Bestwiną i Wilamowicami, od zachodu z miastem i gminą Pszczyna, od północy z gminą Bojszowy w powiecie bieruńsko -

łędzińskim. Wschodnia granica gminy pokrywa się z granicą województwa śląskiego z województwem małopolskim. Na wschód od Miedznej znajdują się Brzeszcze i Oświęcim –gminy województwa małopolskiego. Naturalną granicę gminy tworzy od południa i wschodu rzeka Wisła a od północy częściowo rzeki Pszczynka, Młynówka i Korzeniec.

Rysunek 1. Lokalizacja Gminy Miedzna w Powiecie pszczyńskim.



Źródło: <http://www.powiat.pszczyna.pl>

Granica gminy jest silnie rozwinięta - jej długość przekracza 50 km, a decyduje o tym skomplikowany przebieg granicy gminy z Bestwią, Wilamowicami, Brzeszczami i gminą Oświęcim wzdłuż dawnego meandrującego koryta Wisły. Najdłuższą granicę gmina posiada z miastem i gminą Brzeszcze (18,3 km), a najkrótszą z gminą Wilamowice liczącą niespełna 2 km. Miedzna usytuowana jest na trasie oraz w sąsiedztwie dróg kołowych i kolejowych tworzących swoisty równoleżnikowy korytarz komunikacyjny, o znaczeniu regionalnym, rozciągający się pomiędzy regionem Rybnika i Pszczyny a Oświęcimiem.

Korytarz komunikacyjny gminy tworzą:

- droga wojewódzka nr 933 przebiegająca przez południową część gminy na trasie Pszczyna-Miedzna – Grzawa – Góra – Brzeszcze - Oświęcim,
- droga wojewódzka nr 931 relacji Pszczyna-Miedzna- Bieruń,
- linia kolejowa dwutorowa zelektryfikowana z ruchem pasażerskim i towarowym( linia PKP E-65) Czechowice – Dzierżycze – Brzeszcze – Oświęcim.

Dwie ostatnie trasy nie przebiegają przez teren gminy, a jedynie w jej bezpośrednim sąsiedztwie, mają jednak znaczenie ze względu na dostępność komunikacyjną gminy.

Obecna peryferyjność położenia gminy w stosunku do dróg o znaczeniu krajowym i międzynarodowym ulegnie w relatywnie krótkim czasie istotniej zmianie w świetle planowanej budowy południowej drogi ekspresowej S-1 pomiędzy drogą krajową nr 15, a Zwardoniem. Planowany przebieg drogi oraz usytuowanie węzła drogowego z drogą wojewódzką nr 933 w bezpośrednim sąsiedztwie wschodniej granicy (w rejonie stacji kolejowej Jawiszowicach) stwarza bardzo dogodną sytuację dla gminy.

Gmina Miedzna swoim zasięgiem obejmuje sześć sołectw: Frydek, Gilowice, Grzawa, Góra, Miedzna, Wola oraz Osiedla Wola I i Wola II.

Rysunek 2. Gmina Miedzna – siedziby sołectw



Źródło: <http://www.powiat.pszczyna.pl>

### 3.2. Przyroda

Gmina Miedzna posiada znaczące walory przyrodnicze wynikające m.in. ze zróżnicowania geologicznego terenu gminy, istniejącego kontrastu pomiędzy wysoczyzną a dnem Doliny Wisły, występowania dużych kompleksów leśnych (Puszczy Pszczyńskiej) oraz kompleksów stawów hodowlanych i oczek wodnych, nie tylko urozmaicających krajobraz

ale stwarzających warunki do rozwoju fauny i flory. Na terenie gminy występują liczne gatunki chronionych zwierząt: traszka grzebieniasta i zwyczajna, kumak nizinny, ropucha szara, jaszczurka zwinka, kret i orzesznica oraz około stu gatunków ptaków chronionych. Na terenie gminy brak jest obszarów czy obiektów podlegających ochronie przyrody na mocy ustawy. Jest jednak szereg obszarów, które zasługują na wprowadzenie do ochrony prawnej. Przykładem tego są Dolina Wisły, południowe zbocze Wysoczyzny Pszczyńskiej, Dolina Pszczyńki i park wiejski w Górze oraz tzw. Zapadź, która decyzją wojewody śląskiego (Rozporządzenie nr 58/2004 wojewody śląskiego z 8.09.2004 r. - Dz. Urz. Woj. Śl. nr 90/2004, poz. 2528) została wpisana na listę użytków ekologicznych Województwa Śląskiego. Obszar ten liczy 22,862 ha, a przedmiotem ochrony jest torfowisko ze stanowiskami regionalnie rzadkich i ustępujących gatunków roślin.

### **3.3. Geologia i surowce mineralne.**

Gmina Miedzna położona jest w obrębie dwóch mezoregionów, którymi są Równina Pszczyńska i Dolina Górnej Wisły. Południowa i wschodnia część Gminy położona jest na terenie Doliny Górnej Wisły, natomiast pozostała i znacznie większa część należy do Równiny Pszczyńskiej.

Na terenie Gminy wyróżnić można trzy typy krajobrazu, mianowicie:

- wyżynno – lessowy,
- dolin i równin akumulacyjnych – tarasów z wydrami,
- dolin i równin akumulacyjnych – den dolinnych.

Gminę Miedzna tworzą utwory pochodzące z okresu czwartorzędu, trzeciorzędu oraz karbonu. Utwory karbońskie reprezentowane są głównie przez iłowce, piaskowce z cienkimi pokładami węgla oraz przewarstwieniami mułowców.

Utwory trzeciorzędowe stanowią ily z przewarstwieniami piaskowców charakteryzujące się bardzo urozmaiconą rzeźbą. Osady czwartorzędowe zbudowane są z piasków, żwirów, glin zwałowych, osadów ilasto mułkowych z torfami, a także osadów piaszczystych i mułowych rzecznych.<sup>1</sup>

W obrębie gminy występują również złoża metanu oraz udokumentowane czwartorzędowe złoża piasków i żwirów „Wola”. Ponadto na obszarze dawnego stawu Zapadź istnieją złoża torfu.

---

<sup>1</sup> Plan Gospodarki Odpadami dla Gminy Miedzna na lata 2006 – 2015, Beskidzki Fundusz Ekorozwoju S. A., Bielsko – Biała, 2005 r.

Jednak głównym bogactwem naturalnym gminy jest węgiel kamienny. Jego eksploatacja na terenie Gminy do lipca 2005 roku odbywała się przede wszystkim przez kopalnię „Piast Ruch II” (dawniej KWK „Czeczott”), a obecnie przez Oddział KWK "Brzeszcze - Silesia" Ruch II (dawniej KWK „Silesia”) w obrębie Obszaru Górniczego Czechowice II, oraz kopalnię Oddział KWK "Brzeszcze - Silesia" Ruch I (dawniej KWK „Brzeszcze”). Zasięg wpływów z eksploatacji górniczej /teren górniczy/ dwóch ostatnich zakładów przedstawia się następująco:

- zasięg wpływów z eksploatacji górniczej /teren górniczy/ Oddział KWK "Brzeszcze - Silesia" Ruch I (dawniej KWK „Brzeszcze”) – 0.63 % powierzchni Gminy Miedźna.
- zasięg wpływów z eksploatacji górniczej /teren górniczy/ Oddział KWK "Brzeszcze - Silesia" Ruch II (dawniej KWK „Silesia”) – 1% powierzchni Gminy Miedźna.

### **3.4 Gleba**

Gleby znajdujące się na terenie gminy charakteryzują się wysoką jakością, co wpływa na ich rolnicze wykorzystanie. Użytki rolne stanowią największy powierzchniowo obszar gminy (64,7 %).

Według podziału na klasy gleboznawcze spośród 3230 hektarów użytków rolnych na terenie gminy niespełna 8ha stanowią grunty klasy R II, blisko 61% to grunty zaliczane do III klasy (z przewagą klasy III b), a prawie 39% to użytki rolne klas IV. Na obszarze gminy można wyróżnić trzy rejony o odmiennych warunkach glebowych. Południowy to przewaga gleb brunatnych wylugowanych i bielicowych, głównie klasy III b i a, przede wszystkim grunty orne. Rejon północny z dominacją gleb brunatnych wylugowanych, czarnych ziem i czarnych ziem zdegradowanych, grunty orne klasy IV b, rzadziej IV a, łąki i pastwiska IV klasy. Rejon dolin rzecznych to mady, gleby mułowo - torfowe a na terenach podmokłych mady glejowe, przede wszystkim łąki i pastwiska III i IV klasy.

Analiza zanieczyszczenia gleb przeprowadzona przez Instytut Ekologii Terenów Uprzemysłowionych zakwalifikowała gleby gminy do klasyfikacji A, która dopuszcza uprawę wszystkich gatunków roślin jadalnych i paszowych. Także według sześciostopniowej klasyfikacji Instytutu Upraw, Nawożenia i Gleboznawstwa w Puławach, gleby Miedznej posiadają stopień 0, co oznacza naturalną zawartość metali ciężkich.

Lasy zajmują 910 ha powierzchni gminy. Lesistość wynosi 18.2%. Lasy Nadleśnictwa Pszczyzna,



stanowiące blisko 90% ogólnej powierzchni lasów, zaliczane są do lasów ochronnych. Są to głównie sosny. Lasy nie będące własnością Skarbu Państwa są bardziej urozmaicone gatunkowo. Występują tam sosny, olsze, dęby, brzozy.

### 3.5 Wody

W gminie występują liczne wody powierzchniowe w formie rzek, strumyków, rowów melioracyjnych oraz stawów.

Gmina Miedzna położona jest w zlewni rzeki Wisły, która biegnie wzdłuż wschodniej i południowej granicy gminy. Do Wisły uchodzą Pszczyńska, Gilówka i kilka drobnych cieków. Młynówka, oddzielająca się od Pszczyńki zasila kompleks stawów Kozuby i Wierznik.

Jednym z podstawowych elementów wód powierzchniowych są stawy rybne, koncentrujące się na północ od Woli (Staw Wierznik i Kozuby) oraz w rejonie Góry (Staw Dulnik). Na południowo - wschodnim obszarze Gminy, w rejonie miejscowości Zawadka, znajduje się natomiast kompleks sześciu stawów o nazwach: Górniak, Wodniak, Pożar, Rychlik, Nowy Rychlik oraz Staw Parkowy, które pełnią funkcję zarówno użytkową jak i przyrodniczą.<sup>2</sup> Zajmują one ok. 230 ha powierzchni.

W obszarze gminy istnieje szereg niewielkich glinianek, zlokalizowanych głównie wokół zagospodarowanych terenów Miedznej i Grzawy.

Grupa cieków i zbiorników wodnych, głównie stawów hodowlanych, w istotny sposób wpływa na krajobraz gminy i jest ważna ze względów zarówno użytkowych i gospodarczych, jak i przyrodniczych i klimatycznych.

Wody powierzchniowe Powiatu pszczyńskiego badane są w kilku punktach monitoringu, które zlokalizowane są na jego terenie lub w bezpośrednim sąsiedztwie. Spośród nich cztery znajdują się na rzece Wiśle, a pięć na rzece Pszczyńska.

Raport czystości wód powierzchniowych za rok 2001 opracowany przez Wojewódzki

---

<sup>2</sup> Plan Gospodarki Odpadami dla Gminy Miedzna na lata 2006 – 2015, Beskidzki Fundusz Ekorozwoju S. A., Bielsko – Biała, 2005 r.

Inspektorat Ochrony Środowiska w Katowicach i zawarte w nim wyniki badań wskazują na pozaklasową jakość wód w prawie wszystkich punktach monitoringu poza Wisłą bezpośrednio poniżej zbiornika Goczałkowice.

O zaliczeniu do wód bezklasowych w przypadku rzeki Wisły decydowało głównie zanieczyszczenie bakteriologiczne oraz zawiesina, co świadczy o zanieczyszczeniu rzeki ściekami bytowo-gospodarczymi. Na stan czystości wód rzeki Wisły w znacznej mierze mają wpływ zanieczyszczenia płynące spoza terenu Powiatu. Dotyczy to przede wszystkim zanieczyszczeń prowadzonych z terenów znajdujących się w jej górnym biegu oraz z jej prawobrzeżnym dopływem – rzeką Białą z terenów Bielska – Białej i Czechowic – Dziedzic. Z kolei główna rzeka przepływająca przez Powiat, którą jest Pszczyńska prowadziła na całej długości wody pozaklasowe. Na zaliczenie do wód pozaklasowych wpływ miało zanieczyszczenie bakteriologiczne oraz w większości punktów monitoringu przekroczenia w zakresie związków biogenych i tlenu, co również podobnie jak w przypadku rzeki Wisły świadczy o zanieczyszczeniu rzeki głównie ściekami bytowo-gospodarczymi.<sup>3</sup>

Na terenie Gminy Miedźna nie zlokalizowano żadnego punktu pomiarowo – kontrolnego monitoringu jakości wód Wisły. Najbliżej położony punkt znajduje się w Jawiszowicach. Także i tu ocena jakości wód wykazała nadmierne zanieczyszczenie rzeki Wisły. Przekroczenia dotyczyły związków organicznych, biogenych, metali ciężkich oraz nadmiernej ilości zawiesiny. Przekroczenie norm czystości wystąpiło w większości grup oznaczeń fizykochemicznych, a klasyfikacja bakteriologiczna nie odbiegała od klasyfikacji ogólnej.

Zaobserwowano wielokrotne podniesienie zawartości chlorków, substancji rozpuszczonych oraz azotu amonowego i azotanowego, co wskazuje na wysoki ładunek zanieczyszczeń typu mineralnego oraz organicznego w wodach doprowadzanych do Wisły (zawartość chlorków w rzece Wiśle wzrasta nawet 30-krotnie, od ok. 50 mg/l do wielkości maksymalnej ok. 1300 mg/l).<sup>4</sup>

---

<sup>3</sup> Program Ochrony Środowiska dla Powiatu Pszczyńskiego, Beskidzki Fundusz Ekorozwoju S. A., Bielsko – Biała, 2003 r.

<sup>4</sup> Plan Gospodarki Odpadami dla Gminy Miedźna na lata 2006 – 2015, Beskidzki Fundusz Ekorozwoju S. A., Bielsko – Biała, 2005 r.

## 4. ZAGOSPODAROWANIE PRZESTRZENNE

### 4.1. Powierzchnia i użytkowanie terenu

Gmina Miedzna zajmuje obszar 5 009 ha (powierzchnia ewidencyjna). Udział procentowy użytkowania gruntu na terenie Gminy Miedzna prezentuje poniższe zestawienie.

Dane obrazują stan w dniu 01.01.2007 roku.

**Tabela 1. Powierzchnia według kierunków wykorzystania gruntów w dniu 01.01.2007 r.**

Wyszczególnieni	Powierzchnia w ha	Udział %
użytki rolne razem	3533	70,5
- grunty orne	2191	43,7
- sady	13	0,26
- łąki trwałe	591	11,8
- pastwiska trwałe	378	7,5
- grunty rolne zabudowane	89	1,78
- grunty pod stawami	246	4,9
- grunty pod rowami	25	0,5
użytki leśne oraz grunty zadrzewione i zakrzewione	925	18,5
wody	75	1,5
użytki kopalne	0	0
drogi	131	2,6
kolejowe i inne tereny komunikacyjne	14	0,3
tereny mieszkalne	148	2,95
tereny przemysłowe	84	1,7
inne tereny zabudowane	31	0,6
zurbanizowane tereny niezabudowane	0	0
tereny rekreacyjno- wypoczynkowe	9	0,18
użytki ekologiczne	0	0
nieużytki	35	0,7
inne	24	0,48
<b>RAZEM</b>	<b>5009</b>	<b>100</b>

Źródło: Urząd Gminy Miedzna

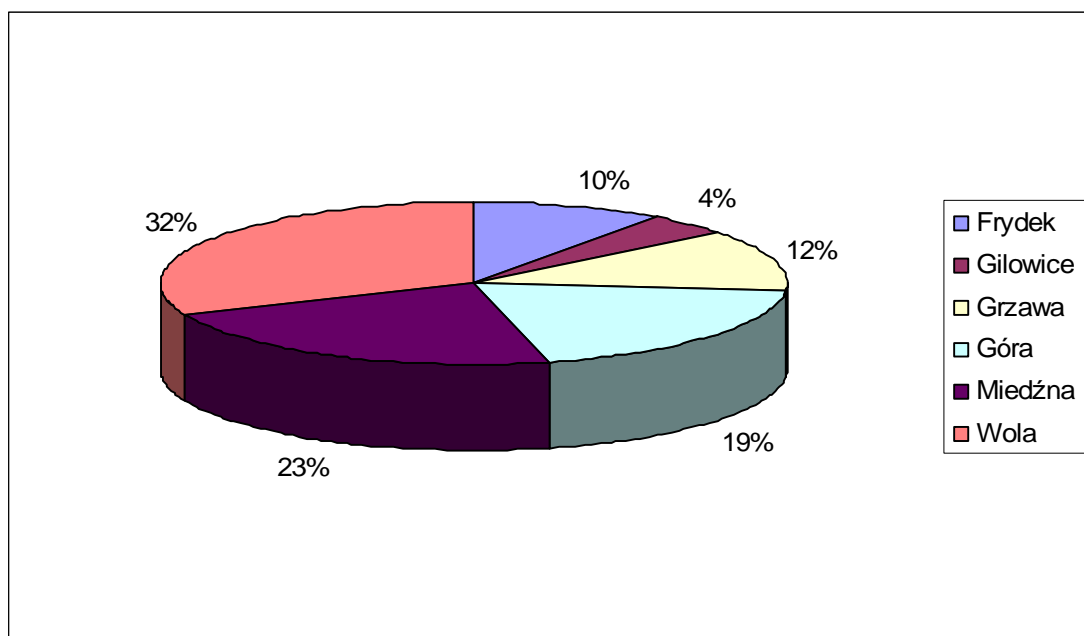
Użytki rolne na terenie Gminy Miedzna zajmują 70,5% ogólnej powierzchni gminy. Wskaźnik ten kształtuje się znacznie powyżej średniej wojewódzkiej (50,3%) oraz powiatowej (49,6%).

Gmina Miedzna obejmuje swym zasięgiem sześć sołectw: Frydek, Gilowice, Grzawa, Góra,

Miedzna, Wola oraz Osiedla Wola I i Wola II.

Skalę wielkości powierzchni poszczególnych sołectw w stosunku do ogólnej powierzchni gminy przedstawia poniższy wykres.

**Wykres 1. Wielkość powierzchni sołectw w ogólnej powierzchni gminy – stan w dniu 01.01.2007 r.**



Źródło: Urząd Gminy Miedzna

Struktura funkcjonalno-przestrzenna gminy jest silnie zróżnicowana i pozwala wyróżnić dwie odmienne części: dominującą obszarowo część wiejską obejmującą sołectwa Frydek, Miedzna, Gilowice, Grzawa i Góra oraz niewielką obszarowo, ale dominującą pod względem potencjału ludzkiego oraz infrastruktury część skupioną wokół kopalni Piast Ruch II (dawniej KWK „Czeczott”) oraz Osiedli Wola I i Wola II o charakterze miejskim. Przedstawione zróżnicowanie w zagospodarowaniu gminy wynika z koncentracji przemysłu, usług, osiedli mieszkalnych wokół KWK Piast Ruch II (dawniej KWK „Czeczott”).

Podział struktury gminy na dwie części widoczny jest również w zakresie infrastruktury technicznej, szczególnie wodno-ściekowej, gdzie funkcjonują dwa niezależne systemy.

Ponadto, miejscowość Wola oddzielona jest od pozostałych części gminy poprzez Puszcę Pszczyńską. Budowa kopalni i osiedli mieszkaniowych w latach 80-90 spowodowały powstanie dużych dysproporcji w możliwościach rozwojowych Woli i pozostałych sołectw Gminy

Miedźna. Wola jest kilkakrotnie większa niż pozostałe sołectwa, co obrazuje powyższy wykres, jak również przewyższa je liczbą ludności. Spośród ogólnej liczby mieszkańców Gminy Miedźna ponad połowę (55,8%) stanowią mieszkańcy Woli.

Historycznie ukształtowany układ osadniczy, mniej lub bardziej przekształcony występujący w większości wsi to układ łańcuchowy. Jest on widoczny głównie w Miedźnej i Grzawie.

W Górze układ jest bardziej skomplikowany, wynikający z nadgranicznego położenia wsi w przeszłości, istniejącego niegdyś dworu i szeregu folwarków. Natomiast układ sołectwa Frydek cechuje najmniej regularna zabudowa. W Gilowicach zabudowa ma charakter liniowy. Najbardziej złożoną strukturę posiada Wola, podzielona na część wiejską i część przemysłowo-osiedlową.

W gminie występują dwa główne ośrodki usługowe: na styku Miedźnej i Grzawy, przy przecięciu drogi wojewódzkiej nr 933 z ulicą Wiejską, oraz w osiedlowej części Woli, gdzie istnieje kilka skupisk usług publicznych i komercyjnych, w rejonie skrzyżowania ul. Lipowej z Pszczyńską, Krótkiej z Pszczyńską i na przedpolu kopalni Past Ruch II (dawniej KWK „Czeczott”). Ponadto w każdym sołectwie istnieją lokalne skupiska usług publicznych i komercyjnych. W strukturze użytkowania gruntów przewagę stanowią użytki rolne i leśne – tereny nie zainwestowane. Lasy skupione są głównie w Woli i Frydku. W gminie istnieje stosunkowo spory udział wód stojących – stawów w dolinie Wisły. Wśród terenów zabudowanych dominuje zabudowa mieszkaniowa jednorodzinna i zagrodowa, z wyjątkiem osiedli w Woli, gdzie przeważa zabudowa wielorodzinna.

Struktura własności gruntów w Gminie Miedźna jest zdominowana przez własność osób fizycznych (ok. 67%). Kolejne miejsca pod tym względem zajmują grunty Skarbu Państwa (27%), w tym: Grunty Państwowego Gospodarstwa Leśnego (PGL) oraz Agencji Własności Rolnej Skarbu Państwa. Grunty komunalne zajmują 2,7 % powierzchni gminy.

**Tabela 2. Struktura własnościowa gruntów-stan w dniu 01.01.2007 r.**

wyszczególnienie	Pow. w ha	Udział % w pow. Ogółem
Grunty wchodzące w skład Zasobu Własności Rolnej Skarbu Państwa	292	5,83
Grunty Państwowego Gospodarstwa Leśnego	832	16,60

Grunty w trwałym zarządzie państw. jedn. organizacyjnych z wyłączeniem gruntów PGL	133	2,65
Pozostałe grunty Skarbu Państwa	78	1,55
Grunty SP przekazane w użytkowanie wieczyste	100	2,0
Grunty państwowych osób prawnych	4	0,08
Grunty gmin i związków międzygminnych z wyłączeniem gruntów przekazanych w użytkowanie wieczyste	137	2,73
Grunty gmin i związków międzygminnych przekazane w użytkowanie wieczyste	11	0,21
Grunty osób fizycznych wchodzące w skład gospodarstw rolnych	2552	50,94
Grunty osób fizycznych nie wchodzące w skład gospodarstw rolnych	803	16,03
Grunty spółdzielni	1	0,02
Grunty kościołów i związków wyznaniowych	26	0,52
Grunty wspólnot gruntowych	16	0,32
Grunty osób prawnych wcześniej nie wymienionych	24	0,48
Powierzchnia wyrównawcza	-8	
<b>RAZEM</b>	<b>5009</b>	<b>100</b>

Źródło: Urząd Gminy Miedźna

## 5. CHARAKTERYSTYKA SPOŁECZNA

### 5.1. Struktura demograficzna

Ludność Gminy Miedźna (wg stanu na 04.12.2007 r.) liczyła 15 676 mieszkańców, co stanowiło 15% ogólnej liczby mieszkańców powiatu pszczyńskiego oraz 0,3% ogólnej liczby mieszkańców województwa śląskiego. Według danych uzyskanych z Urzędu Gminy, liczba mieszkańców gminy w podziale na miejscowości przedstawia się następująco (stan w dniu 04.12.2007 r.).

**Tabela 3. Struktura mieszkańców gminy w podziale na miejscowości - stan w dniu 04.12.2007 r.**

Miejscowość	Ludność		
	Razem	Kobiety	Mężczyźni
<b>Frydek</b>	1044	531	513
<b>Gilowice</b>	1262	635	627
<b>Grzawa</b>	464	229	235
<b>Góra</b>	2593	1280	1313
<b>Miedźna</b>	1568	807	761
<b>Wola</b>	8745	4350	4395
<b>Razem</b>	15676	7832	7844

Źródło: Urząd Gminy Miedźna

Wskaźnik gęstości zaludnienia dla gminy (313 osób na 1 km<sup>2</sup>) jest niższy od średniej wojewódzkiej (379 osoby na 1km<sup>2</sup>), ale znacznie przewyższa średnią krajową (122 osoby na 1km<sup>2</sup>), oraz powiatową (287 osób na 1 km<sup>2</sup>). Jest on również wyższy od średniej dla Gminy Pawłowice (232 osoby na 1 km<sup>2</sup>). Nad wszystkimi jednostkami górują Łędziny ze wskaźnikiem 513 osób na 1 km<sup>2</sup>.

**Tabela 4. Charakterystyka ludności**

Wyszczególnienie	Ludność ogółem	Mężczyźni	Kobiety	Ludność w wieku produkcyjnym (31.12.2005)	Gęstość zaludnienia na km <sup>2</sup>
Polska	38157055	18453855	19703200	2413156	122
Województwo Śląskie	4685775	2263806	2421969	3055925	379
Powiat Pszczyński	104470	51240	53230	67597	287
<b>Gmina Miedźna</b>	<b>15676</b>	<b>7844</b>	<b>7832</b>	<b>10336</b>	<b>313</b>
Gmina Łędziny	16130	7964	8166	10309	513
Gmina Pawłowice	17671	8754	8917	11832	232

Źródło GUS: Internet

Struktura ludności według podziału na podstawowe grupy wiekowe pokazuje 34,52% udziału ludności w wieku przedprodukcyjnym. Udział ten jest wyższy do średniej krajowej wynoszącej 24,08% oraz od średniej wojewódzkiej (22,48%) i powiatowej (28,75) i świadczy o tym, że Miedźna jest gminą z młodym społeczeństwem.

Udział ludności w wieku produkcyjnym wynoszący blisko 65,9 % jest zbliżony do porównawczych jednostek. Jest konsekwencją dużego odsetka osób w wieku przedprodukcyjnym, ale jako wskaźnik przyjmuje coraz bardziej korzystną wartość.

Udział ludności w wieku poprodukcyjnym wynoszący na terenie gminy 6,21 % jest znacznie niższy od średniej krajowej (14,71%) oraz wojewódzkiej (14,09%) i taką strukturę należy ocenić pozytywnie.

Przedstawione porównanie wskazuje na Miedźną jako Gminę o młodym społeczeństwie z niewielkim odsetkiem osób w wieku poprodukcyjnym. Prognoza demograficzna dla powiatu pszczyńskiego przewiduje, iż w ciągu najbliższych 30 lat odsetek osób w wieku poprodukcyjnym będzie systematycznie wzrastać.

### **5.2. Zgony według przyczyn**

Z danych otrzymanych z Urzędu Gminy w Miedźnej wynika, że głównymi przyczynami zgonów są:

- Miażdżyca – 23,5%
- Zawały serca – 21%
- Nowotwory – 17,9%
- Starość – 11,5%
- Choroby przewlekłe – 10,5%
- Nagłe przypadki – 15,8%

### **5.3. Struktura zatrudnienia ludności**

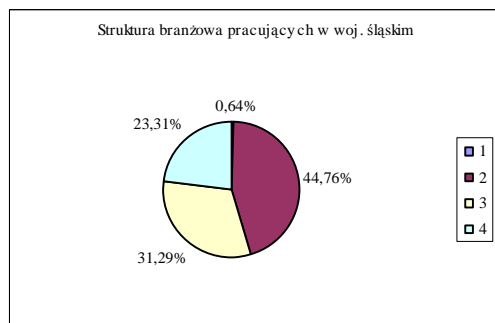
Na koniec 2005 r. w województwie śląskim pracowały 1.097.204 osoby, w powiecie pszczyńskim 25.277 osób, a w gminie Miedźna 2.404 osoby. W stosunku do liczby ludności w wieku produkcyjnym pracujący stanowili: 35,82 % w woj. śląskim (1), 37,39 % w powiecie pszczyńskim (2) i 23,26 % w gminie Miedźna (3).

Struktura zatrudnienia w województwie śląskim kształtowała się następująco:

- w rolnictwie, łowiectwie, leśnictwie i rybactwie pracowało 0,64 % ogółu zatrudnionych,
- w przemyśle i budownictwie pracowało 44,76 % ogółu zatrudnionych,
- w usługach rynkowych pracowało 31,29 % ogółu zatrudnionych,
- w usługach nierynkowych pracowało 23,31 % ogółu zatrudnionych.



**Rys 3 Struktura zatrudnienia w województwie śląskim**

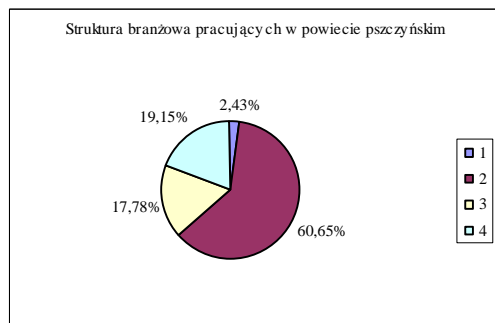


- 1 – rolnictwo, łowiectwo, leśnictwo i rybactwo,
- 2 – przemysł i budownictwo,
- 3 – usługi rynkowe,
- 4 – usługi nierynkowe.

Struktura zatrudnienia w powiecie pszczyńskim kształtowała się następująco:

- w rolnictwie, łowiectwie, leśnictwie i rybactwie pracowało 2,43 % ogółu zatrudnionych,
- w przemyśle i budownictwie pracowało 60,65 % ogółu zatrudnionych,
- w usługach rynkowych pracowało 17,78 % ogółu zatrudnionych,
- w usługach nierynkowych pracowało 19,15 % ogółu zatrudnionych.

**Rys 4 Struktura zatrudnienia w powiecie pszczyńskim**

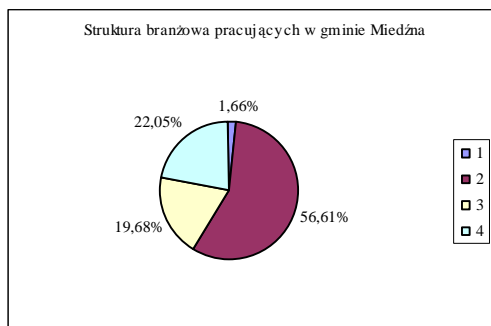


- 1 – rolnictwo, łowiectwo, leśnictwo i rybactwo,
- 2 – przemysł i budownictwo,
- 3 – usługi rynkowe,
- 4 – usługi nierynkowe.

Struktura zatrudnienia w gminie Miedźna kształtowała się następująco:

- w rolnictwie, łowiectwie, leśnictwie i rybactwie pracowało 1,66 % ogółu zatrudnionych,
- w przemyśle i budownictwie pracowało 56,61 % ogółu zatrudnionych,
- w usługach rynkowych pracowało 19,68 % ogółu zatrudnionych,
- w usługach nierynkowych pracowało 22,05 % ogółu zatrudnionych.

### Rys 5 Struktura zatrudnienia w Gminie Miedźna

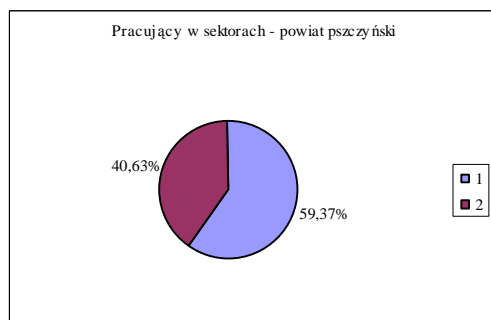
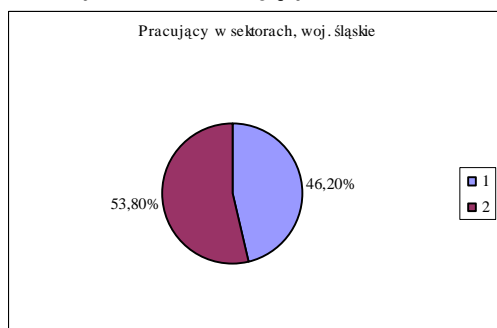


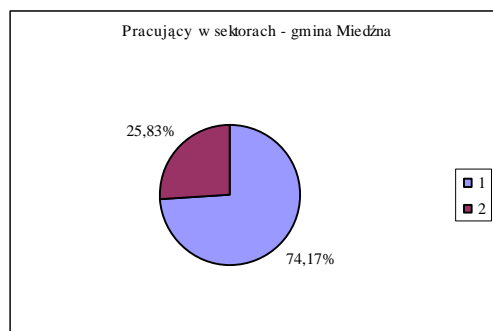
- 1 – rolnictwo, łowiectwo, leśnictwo i rybactwo,
- 2 – przemysł i budownictwo,
- 3 – usługi rynkowe,
- 4 – usługi nierynkowe.

W sektorze publicznym pracowało: w województwie śląskim 46,20 %, w powiecie pszczyńskim 59,37 %, a w gminie Miedźna 74,17 % ogółu zatrudnionych.

W sektorze prywatnym pracowało: w województwie śląskim: 53,80 %, w powiecie pszczyńskim 40,63 %, a w gminie Miedźna 25,83 % ogółu zatrudnionych.

### Rys 6, 7, 8 Pracujący w sektorach





1 – sektor prywatny,

2 – sektor publiczny.

#### 5.4. Bezrobocie

W końcu października 2007 r. **stopa bezrobocia na Śląsku wyniosła 9,5% (rok wcześniej 13,1%)** i była niższa od ogólnopolskiej (kraj 11,3%; w październiku 2006 r. - 14,9%). Najniższą stopę bezrobocia notowano dla miast **Katowice (3,6%) i Bielsko-Biała (5,4%)** oraz dla powiatów: **bieruńsko-lędzińskiego (5,7%) i pszczyńskiego (6,0%)**. Najwyższe natężenie zjawiska występowało w powiecie zawierciańskim (17,5%) oraz miastach: Świętochłowice (16,4%) i Bytom (16,2%). Jak widać, powiat o najniższej i najwyższej stopie bezrobocia dzieliła różnica blisko 14 punktów procentowych.

Według stanu na 30 listopada 2007r. na Śląsku bez pracy pozostawało 102,3 tys. kobiet, co stanowiło 61,5% ogółu bezrobotnych (rok wcześniej analogiczny udział wynosił 60,2%). Odnotowano spadek bezrobocia pań zarówno w ujęciu rocznym jak i miesięcznym. W porównaniu do października 2007r. liczba kobiet zarejestrowanych w powiatowych urzędach pracy zmniejszyła się o 2,3 tys. W odniesieniu do listopada 2006 roku bezrobocie kobiet spadło o 37,4 tys. osób.

W końcu miesiąca listopada w urzędach pracy zarejestrowanych było 126,3 tys. osób poprzednio pracujących, co stanowiło ponad trzy czwarte ogółu bezrobotnych. Wśród omawianej zbiorowości 5,5% stanowiły osoby zwolnione z przyczyn dotyczących zakładów pracy. Liczba osób posiadających prawo do zasiłku wyniosła 19,3 tys. i była większa niż w październiku (o 453 osoby). Podstawowa wysokość zasiłku dla bezrobotnych (bez składek na ubezpieczenie społeczne) wyniosła 538,3 zł.

W porównaniu do października 2007r spadła liczba bezrobotnych absolwentów (osób w okresie do 12 miesięcy od ukończenia szkoły). W listopadzie było ich 6,4 tys. czyli o 156 osób mniej niż w październiku i o 4,4 tys. mniej niż w analogicznym okresie 2006 roku. W tej grupie dominują kobiety, które stanowią blisko 67,0%. W odniesieniu do danych sprzed roku widać, że sytuacja zatrudnieniowa absolwentów uległa poprawie. Na koniec listopada 2006 r. liczba absolwentów wynosiła 10,8 tys. osób i stanowiło to 4,7% całej populacji zarejestrowanych bezrobotnych w województwie śląskim. Obecnie udział absolwentów jest nieco mniejszy i wynosi 3,9%.

Na koniec listopada 2007r w rejestrach urzędów pracy pozostawało również 2,0 tys. osób do 27 roku życia, które ukończyły szkołę wyższą. Stanowi to 1,2% całej populacji śląskich bezrobotnych. Warto zauważyć, że zdecydowanie większe problemy ze znalezieniem zatrudnienia w grupie absolwentów z wyższym wykształceniem mają kobiety, które stanowią blisko 66,4% omawianej kategorii.

Ustawa o promocji zatrudnienia i instytucjach rynku pracy wymienia grupy osób będących w szczególnej sytuacji na rynku pracy, w stosunku do których powinny być stosowane dodatkowe działania, włącznie z zastosowaniem możliwości, jakie dają ustawy o zatrudnieniu socjalnym i pomocy społecznej. Do osób w szczególnej sytuacji na rynku pracy zaliczani są m.in. bezrobotni poniżej 25 roku życia i powyżej 50 lat, osoby bez kwalifikacji zawodowych, długotrwale bezrobotni, niepełnosprawni i samotni rodzice.

W końcu listopada 2007r co szósty bezrobotny był osobą poniżej 25 roku życia (27,7 tys. osób, 16,7% wszystkich bezrobotnych). Dużą część tej grupy to kobiety – 63,0%. W porównaniu do listopada 2006 roku obserwuje się wyraźny spadek liczebności bezrobotnych z tego przedziału wiekowego, aż o 17,4 tys. osób (tj. o 38,5%). Co ważniejsze, zmniejszył się także procentowy udział bezrobotnych do 25 roku życia w ogólnej liczbie zarejestrowanych (spadek o blisko 3 punkty procentowe).

Według stanu na koniec listopada w rejestrach powiatowych urzędów pracy pozostawało 40,0 tys. osób powyżej 50 roku życia (listopad 2006 r. - 46,3 tys. osób). Przy spadku ogólnego stanu bezrobocia sytuacja w tej grupie pogarsza się. Procentowy udział osób powyżej 50 roku życia w populacji zarejestrowanych w powiatowych urzędach pracy zwiększył się z 19,9% w listopadzie 2006 r. do blisko 24,0% w listopadzie 2007r. Pozytywne zmiany na rynku pracy w

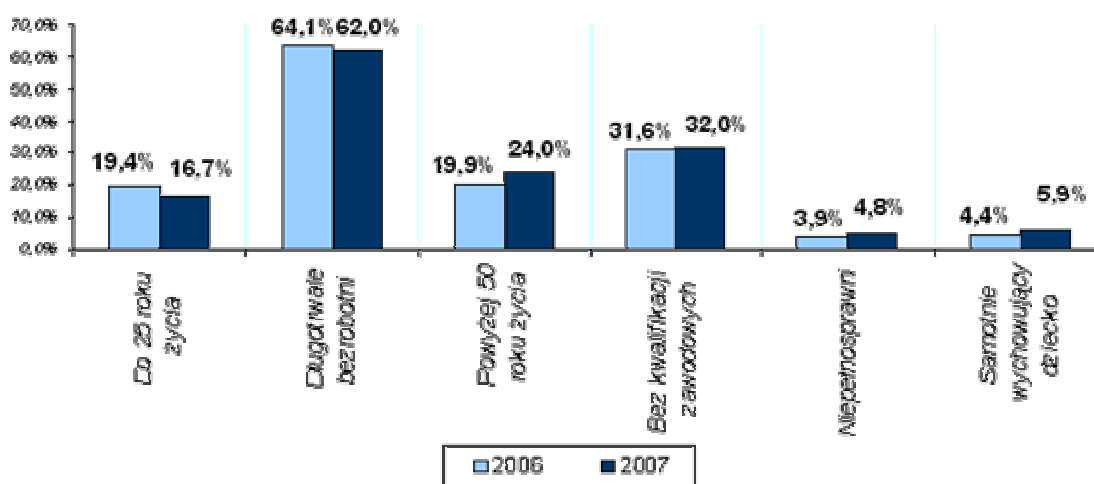
mniejszym stopniu dotyczą tej kategorii osób, która niezmiennie ma większe problemy ze znalezieniem zatrudnienia i adaptacją do współczesnych wymogów rynku pracy.

Nadal najliczniejszą grupą osób zaewidencjonowanych w powiatowych urzędach pracy są długotrwale bezrobotni<sup>1</sup>. Stanowią oni 62% całej zbiorowości zarejestrowanych (103,2 tys. osób). Większa część tej kategorii to kobiety (64,7%). Za pozytywny należy przyjąć fakt dużego spadku liczby długotrwale bezrobotnych w porównaniu do poprzedniego roku (redukcja o 45,7 tys., tj. o 30,7%).

### Wśród ogółu bezrobotnych na Śląsku:

- ü blisko jedna trzecia (53,2 tys. osób ) to bezrobotni bez kwalifikacji zawodowych. Dominującą część tej grupy stanowią kobiety (64,0%),
- ü około 9,8 tys. bezrobotnych samotnie wychowywało co najmniej jedno dziecko do lat 7. Zaledwie 6,1% osób w tej grupie stanowią mężczyźni,
- ü blisko 8 tys. osób to niepełnosprawni. W tej grupie bezrobotnych obserwuje się równomierny rozkład ze względu na płeć (udział kobiet wynosi 53,2%).

W skali roku odnotowano spadek liczby bezrobotnych we wszystkich kategoriach zaliczanych do osób będących w szczególnej sytuacji na rynku pracy.



Rys. 9 Odsetek bezrobotnych będących w szczególnej sytuacji na rynku pracy. Stan 30. XI

Jeżeli chodzi o płynność bezrobocia, to w listopadzie 2007r. zarejestrowało się ("napłynęło" do bezrobocia) 24,4 tys. osób (o 1,3 tys. osób mniej niż przed miesiącem i o 2375 osób mniej niż przed

rokiem). Zdecydowana większość noworejestrujących się w listopadzie to osoby, które zostały wpisane do rejestru po raz kolejny, licząc od 1990 r. (81,2%).

W miesiącu listopadzie 2007r wyrejestrowało się (tzw. odpływ) 26,5 tys. osób bezrobotnych (o 5,7 tys. mniej niż w ubiegłym miesiącu.), z tego:

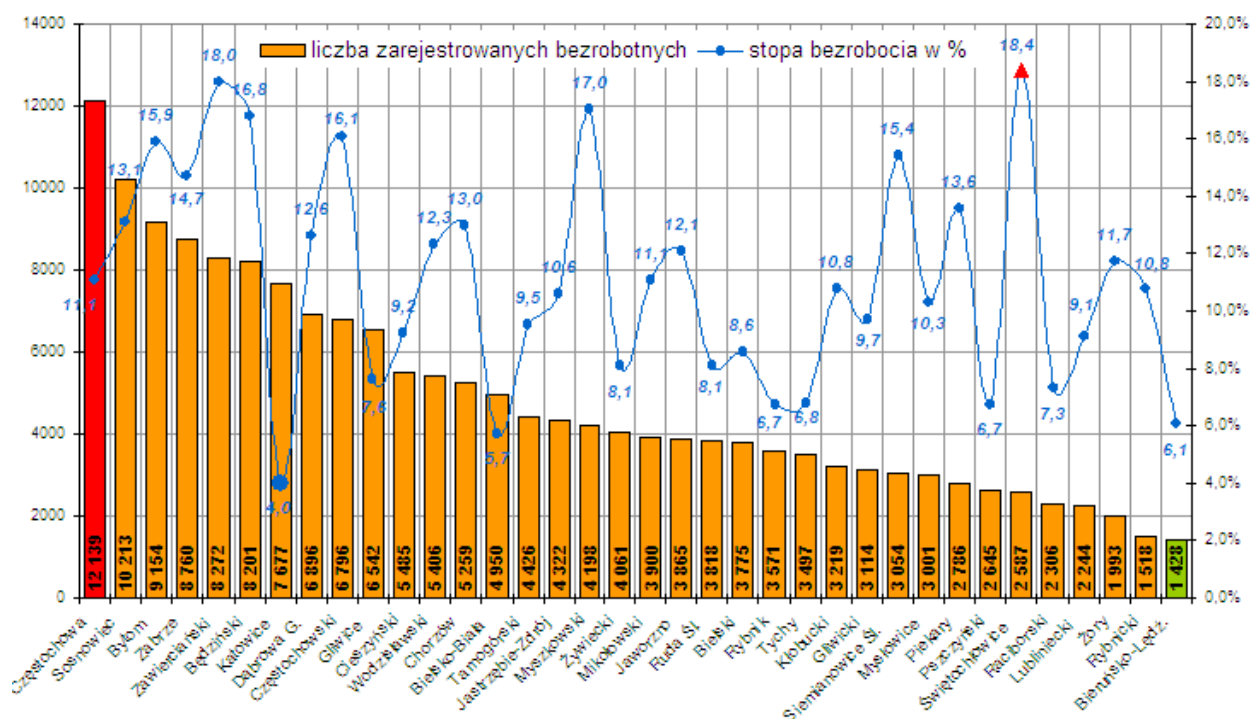
- Ü 36,6% (9,7 tys. osób) z powodu podjęcia pracy, w tym zatrudnienie subsydiowane środkami Funduszu Pracy podjęło 1,2 tys. osób, stanowiło to 12,0% ogółu wyłączeń z powodu rozpoczęcia zatrudnienia,
- Ü 34,0% (9,0 tys. osób) utraciło status bezrobotnego w wyniku nie potwierdzenia gotowości do podjęcia pracy,
- Ü 4,1 tys. osób podjęło szkolenie lub staż zawodowy (15,6% całego odpływu).

W listopadzie 2007r. znacząco wzrosła liczba bezrobotnych, którzy skorzystali z refundacji kosztów wyposażenia stanowiska pracy oraz jednorazowych dotacji na podjęcie działalności gospodarczej. W miesiącu sprawozdawczym środki na uruchomienie własnej działalności gospodarczej otrzymało aż 542 bezrobotnych, zaś 293 osoby podjęły zatrudnienie na utworzonych przez pracodawcę dodatkowych miejscach pracy, refundowanych ze środków Funduszu Pracy. Tak więc w wyniku zastosowania obu wymienionych instrumentów rynku pracy z rejestrów wyłączono 835 bezrobotnych (rok wcześniej w analogicznym miesiącu – 397 bezrobotnych).

Jak na tę porę roku pracodawcy nadal zgłaszają dużo ofert pracy. W listopadzie do powiatowych urzędów pracy wpłynęło 12,6 tys. propozycji zatrudnienia. To znacznie więcej niż rok wcześniej (listopad 2006 r. – 11 tys. ofert), natomiast dużo mniej niż w rekordowym październiku br. (kiedy to zgłoszono 17,8 tys. propozycji zatrudnienia). Zakłady pracy z sektora prywatnego zgłosiły 88,9% wszystkich ofert pracy (11,1 tys.), natomiast 2,8 tys. ofert (22,2%) dotyczyło pracy subsydiowanej.

W listopadzie 2007r zwolnienia grupowe pracowników zgłosiło 5 zakładów pracy z sektora prywatnego na ogólną liczbę 315 osób.

Liczba bezrobotnych w powiatach województwa śląskiego – 31.09.2007 r.  
 Stopa bezrobocia w powiatach województwa śląskiego – 31.08.2007 r.



Rys 10. Porównanie danych statystycznych bezrobocia w powiatach

### 5.5. Wybrane instytucje, stowarzyszenia i związki w gminie

Według uzyskanego w Urzędzie Gminy wykazu w gminie Miedźna funkcjonują następujące organizacje pozarządowe np.:

- kluby i stowarzyszenia sportowe: Ludowy Klub Sportowy „Sokół” w Woli, Ludowy Klub Sportowy w Miedźnej, Ludowy Klub Sportowy „Nadwiślan” w Górze, Ludowy Klub Sportowy we Frydku”, Górnicy Klub Sportowy „Piast” w Woli, Stowarzyszenie Sportowe GOL w Woli, Towarzystwo Wędkarskie „SAZAN” w Woli, Międzyszkolny Uczniowski Klub Sportowy „Gilus” w Gilowicach oraz

- zespoły folklorystyczne: Zespół Pieśni i Tańca „Wolanie”, Zespół Pieśni i Tańca „Swojanie”, Zespół Pieśni i Tańca „Frydkowianie”, Zespół śpiewaczy „Górzanie”, jak również Orkiestra Dęta Ochotniczej Straży Pożarnej w Woli czy Związek Hodowców Gołębi w Górze. W obszarze turystyki i rekreacji aktywnie działa również Koło PTTK „Magurka” w Woli.

Spośród wymienionych wyżej organizacji kilka ma status Organizacji Pożytku Publicznego

(OPP): Ludowy Klub Sportowy „Nadwiślan” Góra, Górniczy Klub Sportowy „Piaś” w Woli oraz Międzyszkolny Uczniowski Klub Sportowy „Gilus” w Gilowicach.

## 6. INFRASTRUKTURA KOMUNALNA

### 6.1 Sieć wodociągowa

Gmina Miedzna posiada dwa niezależne źródła zasilania w wodę pitną mieszkańców. Na terenie Gminy funkcjonują bowiem dwa oddzielne układy wodociągowe.

- a) **Układ I** – posiada sieć magistralną dla terenu sołectw: Góra, Grzawa, Miedzna oraz Gilowice i Frydek. System ten posiada dwa niezależne źródła zasilania w wodę pitną, a jego głównym źródłem dostarczającym do niego wodę jest otwarta w dniu 05.12.2007 r. stacja uzdatniania wody w Gilowicach, składająca się ze studni głębinowej o zbilansowanych zasobach wody w wydajności 40,8 m<sup>3</sup> na godzinę, budynku stacji, w którym zlokalizowane są filtry pospieszne usuwające z wody studziennej ponadnormatywne związki żelaza i manganu oraz zbiornika naziemnego o pojemności 500 m<sup>3</sup> stanowiącego bufor wody dla zwiększonych poborów w godzinach największego jej zużycia.

Wymieniony system stanowi główne źródło zasilania w wodę. Stacja posiada zdolność produkcyjną w ilości 40m<sup>3</sup>/h, co stanowi 95% pokrycia na jej zapotrzebowanie.

- b) **Układ II** – posiadający sieć magistralną dla sołectwa Wola. System ten również posiada dwa niezależne źródła zaopatrzenia w wodę pitną. Głównym źródłem dostarczającym do niego wodę jest stacja uzdatniania wody w Woli zlokalizowana w budynku „Nowej hydroforowni” na terenie KWK „Piaś Ruch II”(dawniej KWK „Czczott”). Woda doprowadzana jest na stację ze studni głębinowych w Międzyrzeczu poprzez zbiornik V = 1 000 m<sup>3</sup> do zestawu filtrów pospiesznych usuwających nadmierne związki żelaza i manganu. Po przeprowadzonej filtracji woda trafia do zbiorników podziemnych, z których wprowadzana jest do sieci magistralnej w Woli. Zdolność produkcyjna stacji wynosi 64 m<sup>3</sup>/h, co stanowi pokrycie w wysokości 95% zapotrzebowania na wodę w Woli.

Dla wymienionych wyżej układów awaryjnym źródłem zasilania jest woda pitna zakupiona



w Górnośląskim Przedsiębiorstwie Wodociągowym S. A. w Katowicach. Woda ta jest dostarczana wodociągiem Ø 1 500 Kobiernice – Urbanowice, zaopatrywanym z ujęcia wodnego w Czańcu. Wodociąg magistralny jest w stanie technicznym dobrym. Punkty ujęcia wody dla potrzeb gminy są w Górze i Międzyrzeczu (gmina Bojszowy). Układ sieci i zbiorników wody pitnej umożliwia dwustronne podawania wody do wodociągu magistralnego Ø 1 500 – Kobiernic lub ze zbiornika wody pitnej w Mikołowie, dokąd popływa woda z Dzieńkowic i Goczałkowic.

Na terenie Gminy Miedźna wodę pitną dla mieszkańców dostarcza Gminny Zakład Gospodarki Komunalnej Sp. z o. o. (GZGK Sp. z o. o.), w którym jedynym udziałowcem jest Gmina Miedźna.

GZGK Sp. z o. o. prowadzi w sposób ciągły badania jakości wody wprowadzonej do sieci magistralnej w akredytowanym laboratorium.

Należy również zaznaczyć, że **Układ I** posiada bufor wody w ilości 500 m<sup>3</sup> wystarczającej na pokrycie 16 h jej poboru bez konieczności zmiany zasilania.

**Układ II** posiada natomiast system zbiorników o pojemności 7 800 m<sup>3</sup> wystarczający na pokrycie jej zapotrzebowania przez 4 dni. Umożliwia to przeprowadzenie dodatkowych prac konserwacyjnych opierających się na własnej wyprodukowanej wodzie. W wyniku zamknięcia KWK „Piast Ruch II” (dawniej KWK „Czeczot”) głównymi odbiorcami wody są gospodarstwa domowe, a ich udział procentowy w sprzedaży ogółem wynosi prawie 75%.

Głównym problemem układów zasilających jest nie najlepsza jakość sieci magistralnej dystrybuującej wodę.

**Układ I** posiada sieć zbudowaną głównie z rur stalowych wykonanych w latach 1970 – 80. Zła jakość sieci magistralnej powoduje znaczne ubytki wody – 30 – 35% na sieci oraz wpływa na znaczną awaryjność systemu.

**Układ II** posiada sieć wybudowaną po roku 1980 – 1990, która podobnie jak w przypadku sieci funkcjonującej w ramach **Układu I**, również jest wykonana z rur stalowych.

Pomimo stosunkowo młodego wieku sieci występuje znaczna awaryjność spowodowana głównie jakością materiału z jakiego została zbudowana.

Głównym zadaniem stojącym przed Gminą jest wymiana sieci wodociągowej. Pod względem dostępności do sieci wodociągowej sytuacja w Gminie jest bardzo dobra. Gmina jest w 100% objęta siecią wodociągową.

## 6.2 Kanalizacja i oczyszczanie ścieków

Gmina Miedzna jest skanalizowana w 88%, a funkcjonują w niej dwa systemy kanalizacyjne:

a) **System I** (kanalizacja mieszana – sanitarna i ogólnospławna), który obejmuje swym zasięgiem sołectwa Miedzna, Grzawa, Frydek i Gilowice i jest obsługiwany przez oczyszczalnię ścieków typu hydro – biologicznego w Bodzowie.

b) **System II** (kanalizacja rozdzielcza), który obejmuje sołectwo Wola i część Góry i jest obsługiwany przez oczyszczalnię mechaniczno – biologiczną zlokalizowaną na terenie KWK „Piast Ruch II”(dawniej KWK „Czeczott”).

W zakresie budowy kanalizacji sanitarnej w Gminie Miedzna nadmienić należy, iż do skanalizowania pozostało jeszcze około 60% sołectwa Góra oraz dokończenie kilku odcinków sieci na terenie Woli, które nie zostały wcześniej ujęte w pracach kanalizacyjnych.

Kolejną istotną kwestią jest całkowita przebudowa i rozdział kanalizacji ogólnospływowej na terenie Miedznej i Grzawy. Mieszkańcy z terenów nieskanalizowanych odprowadzają ścieki do osadników bezodpływowych, skąd wywożone są do oczyszczalni w Woli.

Ilość ścieków odprowadzonych ogółem z terenu Gminy wynosi 1 290 tys m<sup>3</sup>/d.

Przepustowość oczyszczalni mechaniczno – biologicznej wg aktualnego pozwolenia wodno – prawnego wynosi 2 520 m<sup>3</sup>/d, (nastąpiło ograniczenie pracy oczyszczalni do jednego zbiornika „Promlecz”), zaś hydro – biologicznej 700 m<sup>3</sup>/d, co przy ilości odprowadzanych ścieków daje w sumie dociążenie na poziomie 40,1%.

Systemem oczyszczania ścieków oraz zarządzania siecią kanalizacyjną w Gminie Miedzna zajmuje się Gminny Zakład Gospodarki Komunalnej Sp. z o. o.

### 6.3 Gospodarka odpadami i polityka ekologiczna Gminy

Na terenie Gminy Miedźna działalność w zakresie odbioru i transportu odpadów komunalnych prowadzą następujące podmioty gospodarcze:

- SKR Miedźna, ul. Spółdzielcza 2
- Zakład Oczyszczania Miasta „EKO-ZAG” S.J., Tychy, ul. Długa 200,
- „JAGR” Sp. z o.o., Wola, ul. Kopalniana 8,
- PTS „ALBA” Sp. z o. o., Tychy, ul. Zwierzyniecka 6
- Agencja Komunalna Sp. z o.o., Brzeszcze.

Odpady z terenu gminy Miedźna odebrane od mieszkańców są deponowane na składowisku odpadów komunalnych w Jawiszowicach przy ulicy Granicznej 48. Wywożone odpady składowane są na ww. składowisku zgodnie z umową w sprawie składowania odpadów komunalnych z gminy Miedźna zawartą 10 września 1998 r. umowa umożliwia składowanie odpadów na składowisku w Jawiszowicach do 31 grudnia 2010 r.

Znacznym problemem na terenie Gminy są „dzikie” składowiska odpadów powstające najczęściej na terenach sąsiadujących z ogródkami działkowymi, zespołami garaży oraz w okolicy lasów i terenów rekreacyjnych często odwiedzanych przez mieszkańców. Skład morfologiczny odpadów trafiających na nielegalne składowiska jest różny, począwszy od opakowań papierowych i szklanych przez odpady zawierające składniki niebezpieczne (zużyte pojemniki po farbach itp.), a skończywszy na odpadach wielkogabarytowych (sprzęt AGD, RTV, meble). Gmina podejmuje próby rozwiązania tego problemu poprzez weryfikację ilości zawartych umów i prowadzenie kontroli posesji w zakresie posiadania pojemników do gromadzenia odpadów.<sup>5</sup>

---

<sup>5</sup> Program Ochrony Środowiska Gminy Miedźna, Beskidzki Fundusz Ekorozwoju S. A., Bielsko – Biała, 2004 r.

Podstawę do ustalenia ogólnej ilości odpadów komunalnych na analizowanym terenie stanowi jednostkowy wskaźnik nagromadzenia odpadów wyrażony w m<sup>3</sup>/M/rok i/lub w kg/M/rok.<sup>6</sup> Szczegółowe dane dotyczące ilości odpadów wytwarzanych na terenie gminy przedstawione zostały poniżej na podstawie danych przekazanych przez Gminę.

#### **Dane za 2005 r.**

Stałe odpady od osób indywidualnych:

- żużle, popioły	4,78 Mg
- gruz	6,80 Mg
- ulegające biodegradacji	0,94 Mg
- grunt, kamienie	6,18 Mg
- niesegregowane odpady komunalne	12,34 Mg

**Ogółem** **30,94 Mg**

#### **Niesegregowane odpady komunalne**

Agencja Komunalna Brzeszcze 541,18 Mg

Pozostałe firmy: PTS „ALBA” Sp. z o. o.; „JAGR Sp. z o. o.; SKR Miedzna, Zakład Oczyszczania Miasta „EKO-ZAG” S.J.

- gruz	6,04 Mg
- gleba	31,30 Mg
- ulegające biodegradacji	3,80 Mg
- niesegregowane stałe odpady	2 908,68 Mg

**Ogółem** **2 941,82 Mg**

---

<sup>6</sup> j.w.

## Dane za 2006 r.

Stale odpady od osób indywidualnych:

- mieszane budowlane	0,20 Mg
- papa	8,30 Mg
- wełna min.	3,02 Mg
- ulegające biodegradacji	1,18 Mg
- niesegregowane odpady komunalne	21,60 Mg

**Ogółem** **34,30 Mg**

## Niesegregowane odpady komunalne

Agencja Komunalna Brzeszcze 626,90 Mg

Pozostałe firmy: PTS „ALBA” Sp. z o. o.; „JAGR Sp. z o. o.; SKR Miedzna, Zakład  
Oczyszczania Miasta „EKO-ZAG” S.J.

- gruz	3,58 Mg
- skratki	45,36 Mg
- ulegające biodegradacji	3,70 Mg
- niesegregowane odpady komunalne	2 908,68 Mg

**Ogółem** **1 943,52 Mg**

Na terenie Gminy nie prowadzono badań dotyczących składu morfologicznego odpadów wytwarzanych. W związku z tym przedstawiony w poniższej tabeli skład morfologiczny odpadów zaczerpnięto z opracowania pt. „Plan Gospodarki Odpadami dla województwa śląskiego”, Katowice 2003.

**Tabela 5. Skład morfologiczny odpadów wytwarzanych na terenie Gminy Miedźna**

Lp.	Fracja	Udział %
1	Odpady kuchenne ulegające biodegradacji	11,70%
2	Odpady zielone	2,38%
3	Papier i tektura nieopakowaniowe	2,20%
4	Opakowania z papieru i tektury	2,20%
5	Opakowania wielomateriałowe	1,20%
6	Tworzywa sztuczne nieopakowaniowe	5,07%
7	Opakowania z tworzyw sztucznych	2,53%
8	Szkło nieopakowaniowe	1,17%
9	Opakowania ze szkła	6,63%
10	Metale	1,68%
11	Opakowania z blachy stalowej	0,48%
12	Opakowania z aluminium	0,24%
13	Odpady tekstylne	3,72%
14	Odpady mineralne	12,18%
15	Drobna frakcja popiołowa	33,49%
16	Odpady wielkogabarytowe	4,19%
17	Odpady budowlane	8,38%
18	Odpady niebezpieczne	0,56%
<b>RAZEM</b>		<b>100%</b>

Na terenie Gminy Miedźna funkcjonuje system segregacji odpadów „u źródła”. Mieszkańcy wydzielają ze strumienia odpadów komunalnych szkło białe i kolorowe oraz tworzywa sztuczne.

Na terenie Gminy ilość odpadów pozyskiwanych z selektywnej zbiórki odpadów przedstawia się następująco:

**Tabela 6. Ilość zebranych odpadów z selektywnej zbiórki w Gminie Miedźna**

2005 r.	
Szkło białe	33,56 Mg
Szkło kolorowe	9,78 Mg
Plastik tzw. „pety”	6,22 Mg
2006 r.	
Szkło białe	37,49 Mg
Szkło kolorowe	11,83 Mg
Plastik tzw. „pety”	8,86 Mg

Zródło: Urząd Gminy Miedźna

Gmina Miedźna aktualnie posiada 24 zestawy pojemników do selektywnej zbiórki odpadów .W skład jednego zestawu wchodzi 3 pojemniki: na tworzywa sztuczne, szkło białe i szkło kolorowe.

W poniższej tabeli przedstawiono ilość zestawów rozmieszczonych w poszczególnych sołectwach i osiedlach.

**Tabela 7. Ilość zestawów rozmieszczonych w poszczególnych sołectwach lub osiedlach**

Sołectwo / osiedle	Ilość zestawów
Grzawa	2
Miedźna	3
Frydek	3
Góra	5
Gilowice	2
Wola (sołectwo)	4
Wola I	2
Wola II	3
<b>RAZEM</b>	<b>24</b>

Na terenie Gminy funkcjonuje system zbiórki opon, które wywożone są do Powiatowego Punktu Skupu Opon w Goczałkowicach.

Bardzo duży wkład w propagowaniu działań selektywnej zbiórki odpadów wnoszą dzieci i młodzież szkolna z wyszczególnieniem zbiórki podczas „Turnieju Ekologicznego”.<sup>7</sup>

Realizacja polityki ekologicznej w Gminie Miedźna jest priorytetem w działaniach na rzecz lokalnej społeczności, a jej głównymi celami są poprawa stanu środowiska naturalnego, doprowadzenie do efektywnego zarządzania środowiskiem oraz zapewnienie skutecznych mechanizmów chroniących środowisko przed degradacją, jak również tworzenie warunków dla wdrożenia wymagań obowiązującego w tym zakresie prawa.

Zadania wdrażane przez Gminę wynikające z przyjętych kierunków w zakresie ochrony środowiska przedstawiają się następująco:

1. Gospodarka wodno – ściekowa (kanalizacja)
2. Gospodarka odpadami:
  - od 1999 roku prowadzony jest wywóz stałych odpadów komunalnych z terenu Gminy Miedźna na składowisko Brzeszcze – Jawiszowice,
  - selektywna zbiórka odpadów (szkło białe, kolorowe, plastik),
  - zbiórka wielkogabarytowych odpadów tzw. „wystawki”,
  - wprowadzenie w 2000 roku pilotażowego programu selektywnej zbiórki odpadów „u źródła”,
  - wywóz zużytych opon do Powiatowego Punktu w Goczałkowicach,
  - Powiatowy Punkt Zbiórki Opakowań po zużytych środkach ochrony roślin w Suszcu.
3. Ochrona powierzchni ziemi i gleb:
  - monitoring odczynu i zasobności gleb użytkowanych rolniczo,
  - ustalenie zalecanej dawki wapna,
  - zakup wapna nawozowego.

---

<sup>7</sup> Program Ochrony Środowiska Gminy Miedźna, Beskidzki Fundusz Ekorozwoju S. A., Bielsko – Biała, 2004 r.



#### 4. Ochrona powietrza.

- realizacja „Programu Ograniczenia Niskiej Emisji”,
  - 2001 r. – 2006 r. wymiana kotłów węglowych w 305 gospodarstwach domowych (dofinansowanie z GFOŚ i GW)
  - 2006 r. modernizacja 98 kotłowni (środki WFOŚ i GW)
  - 2007 r. planowana modernizacja 83 kotłowni (środki WFOŚ i GW)

#### 5. Ochrona przyrody.

- 2004 r. – utworzenie ekologicznego systemu obszarów chronionych – torfowisko „Zapadź”, Sołectwo Góra,
- ustanowienie przez Wojewodę Śląskiego pomników przyrody – 2 drzew z gatunku dąb szypułkowy rosnących na terenie Nadleśnictwa Kobiór

#### 6. Edukacja ekologiczna.

- podejmowanie działań proekologicznych w formie programów edukacji i działań ekologicznych,
- kształtowanie świadomości ekologicznej dzieci i młodzieży,
- kluby ekologiczne w szkołach podstawowych i ponadpodstawowych,
- organizacja „Turnieju ekologicznego” i warsztatów ekologicznych,
- uczestnictwo dzieci i młodzieży wraz z pedagogami w akcjach „Sprzątanie Świata” i „Dzień Ziemi”.

### 6.4 Ciepłownictwo

Scentralizowany system ciepłowniczy funkcjonuje na terenie Gminy Miedzna w strefie intensywnego zainwestowania mieszkaniowo – usługowego na osiedlach Wola I i Wola II. Źródłem ciepła dla systemu jest kotłownia Nadwiślańskiej Spółki Energetycznej w Brzeszczach Zakład Ciepłowniczy nr 2 zlokalizowany na terenie KWK „Piast” RUCH II (dawniej KWK „Czeczott”). Kotłownia uruchomiona w 1981 roku produkuje energię ciepłą w postaci:

- wody gorącej wysokotemperaturowej 150/70 °C dla potrzeb centralnego ogrzewania obiektów na terenie kopalni,

- wody gorącej niskotemperaturowej 90/70 °C dla potrzeb centralnego ogrzewania obiektów miejskich (łącznie 76 budynków),
- ciepłej wody użytkowej dla potrzeb kopalni i odbiorców na osiedlach mieszkaniowych.
- Moc dyspozycyjna źródła wynosi 46,4 MW. Produkcja energii oparta jest o kotły rusztowe :
- WR – 5 o mocy 5,8 MW,
- WR – 10 o mocy 11,6 MW,
- WR – 25 o mocy 29 MW,
- WRp – 46 o mocy 36 MW obecnie odłączony od instalacji.
- 

Kotły wyposażone są w urządzenia odpylające (cyklony). W roku 2003 wyprodukowano 317 700 GJ energii. Sumaryczna moc cieplna zamówiona przez odbiorców wyniosła 41,5 MW. Zużycie węgla kształtowało się na poziomie 18 950 ton. Średnie parametry paliwa spalanego w kotłowni są następujące : wartość opałowa 20 477 kJ/kg, zawartość popiołu 20,4%, zawartość siarki 1,04%.

Gospodarstwa domowe na terenie Gminy Miedźna korzystają w zdecydowanej większości z niskosprawnych palenisk węglowych opalanych najczęściej niskogatunkowym węglem. Wg „Raportu o stanie środowiska Powiatu Pszczyńskiego” zużycie węgla w kotłowniach indywidualnych na terenie Gminy wynosi 5778 ton/rok. Wprowadzane do atmosfery substancje emitowane są emitorami o wysokości około 10m, co powoduje rozprzestrzenianie się zanieczyszczeń po najbliższej okolicy.

W indywidualnym i komunalnym ogrzewnictwie funkcjonują urządzenia grzewcze o przestarzałej konstrukcji jak kotły komorowe tradycyjne, bez regulacji i kontroli ilości podawanego paliwa do paleniska oraz bez regulacji i kontroli powietrza wprowadzanego do procesu spalania, o sprawności do 65 %. W nieefektywnych urządzeniach grzewczych spala się niskiej jakości węgiel, a często także różnego rodzaju materiały odpadowe i odpady komunalne. Szacuje się, że na terenie Gminy istnieje około 1600 indywidualnych kotłowni węglowych.<sup>8</sup>

---

<sup>8</sup> Program Ochrony Środowiska Gminy Miedźna, Beskidzki Fundusz Ekorozwoju S. A., Bielsko – Biała, 2004 r.

Celem przeciwdziałania tej sytuacji Gmina Miedzna od 2001 roku do 2006 roku realizowała w ramach środków Gminnego Funduszu Ochrony Środowiska i Gospodarki Wodnej (GFOŚ i GW) program dotowania zakupu ekologicznych urządzeń grzewczych w budynkach mieszkalnych, w wyniku którego w 305 gospodarstwach domowych wymienione zostały kotły węglowe. W 2006 roku dzięki dofinansowaniu ze środków Wojewódzkiego Funduszu Ochrony Środowiska i Gospodarki Wodnej (WFOŚ i GW) zmodernizowano 98 kotłowni, z kolei na rok 2007 także dzięki wsparciu finansowemu z WFOŚ i GW zaplanowano wymianę 83 kotłów węglowych.

### **6.5 System energetyczny**

Na terenie gminy istnieje rozbudowany układ sieci elektroenergetycznych wysokich, średnich i niskich napięć.

Elementami systemu wysokich napięć są:

- stacja 220/6kV KWK Piast Ruch II, pracująca na potrzeby kopalni,
- dwutorowa linia napowietrzna 220kV relacji Byczyna – Moszczenica – Liskovec (zasilająca GPZ KWK Piast Ruch II),
- dwie napowietrzne linie jednotorowe 110kV relacji stacja węzłowa 220/110kV Bieruń – GPZ Bojszowy.

Gmina zaopatrywana jest w energię elektryczną z GPZ 110/15kV Pszczyna za pośrednictwem magistralnych linii zasilających 15kV. Ponadto istnieje możliwość zasilania układu w czasie pracy awaryjnej z GPZ 110/20/15kV Ogrodnicza.

Znaczna długość linii magistralnych, które doprowadzają energię z GPZ Pszczyna powoduje, że w czasie awarii następuje przerwa w dostawie energii u dużej liczby odbiorców.

System sieci średnich napięć pracuje obecnie na napięciu 15kV, jednakże większość linii i urządzeń zbudowana jest w izolacji 20kV, co w przyszłości może umożliwić sprawne przejście na pracę na tym napięciu.

Stan techniczny sieci i urządzeń 15kV jest w zdecydowanej większości dobry, jednakże istniejący układ sieci średniego i niskiego napięcia nie posiada większych rezerw mocy.

## 6.6 Sieć gazowa

Gmina jest zaopatrywana w gaz ziemny z gazociągu wysokoprężnego  $\varnothing$  300 mm 2,5 Mpa relacji Oświęcim – Świerklany. Gazociąg ten zasila stację redukcyjno – pomiarową I stopnia w Miedznej, z której z kolei zasilany jest system gazowniczy gminy. System ten tworzą:

- układ sieci gazowej średniego ciśnienia, zasilany ze stacji w Miedznej, zasilający teren całej gminy z wyjątkiem osiedli mieszkaniowych w Woli,
- układ sieci gazowej niskiego ciśnienia ze stacji redukcyjno – pomiarowej II stopnia w Woli, połączony gazociągiem średnioprężnym  $\varnothing$  150 mm ze stacją redukcyjno – pomiarową I stopnia w Miedznej. Układ ten obsługuje osiedla w Woli.

Sieć gazowa obejmuje teren całej gminy z wyjątkiem pojedynczych gospodarstw zlokalizowanych w różnych jej rejonach, jednakże w znacznym oddaleniu od skupisk zabudowy. Ogólna długość sieci wynosi 85,4 km.

Mieszkańcy w zabudowie jednorodzinnej i zagrodowej, mimo istniejących możliwości, często nie korzystają z dostawy gazu przewodowego, a jeszcze rzadziej wykorzystują go do ogrzewania budynków.

Wg stanu na dzień 31.12.2000 r. liczba podłączeń do budynków mieszkalnych na terenie gminy wynosiła 1472 oraz 13 do budynków nie-mieszkalnych. ?

Zużycie gazu w Gminie w roku 1997 wyniosło 3 210 000 m<sup>3</sup> z tego do celów grzewczych wykorzystano ok. 10%. Liczba kotłowni gazowych na terenie Gminy to około 178.

Głównym surowcem energetycznym w sektorze komunalno – bytowym w Gminie jest węgiel, a w dalszej kolejności gaz ziemny.<sup>9</sup>

### **Tabela 8. Infrastruktura techniczna – według stanu w dniu 31.12.2003 r.**

---

<sup>9</sup> Program Ochrony Środowiska Gminy Miedzna, Beskidzki Fundusz Ekorozwoju S. A., Bielsko – Biała, 2004 r.

Wyszczególnienie	Wodociągi- długość czynnej sieci rozdzielczej w km/km <sup>2</sup>	Kanalizacja – długość czynnej sieci rozdzielczej w km/km <sup>2</sup>	Gazownictwo- długość czynnej sieci rozdzielczej w km/km <sup>2</sup>
Polska	0,68	0,16	0,31
Śląskie	1,40	0,48	1,11
Powiat Pszczyński	1,76	0,55	0,64
<b>Gmina Miedźna</b>	2,34	1,21	1,71
Gmina Pawłowice	2,52	0,50	1,44
Gmina Łęczyny	3,35	0,83	2,54

Źródło GUS: Internet

## 6.7 Telekomunikacja

Według danych z połowy 2006 roku w gminie Miedźna dostępnych było 2000 numerów telefonii przewodowej, z czego 1000 numerów w Woli, w Miedźnej, Grzawie i Frydku 500 numerów oraz w Gilowicach i Górze – również 500 numerów. Oznaczało to, że na tysiąc mieszkańców gminy przypadało około 126 numerów.

Należy jednak nadmienić, iż poza telefonią przewodową mieszkańcy Gminy Miedźna w zdecydowanej większości są posiadaczami telefonów bezprzewodowych.

## 7. TRANSPORT I KOMUNIKACJA

### 7.1 Sieć drogowa

Podstawą dla prawidłowego funkcjonowania transportu jest odpowiednia sieć dróg. Na pełną infrastrukturę drogową w gminie składają się następujące drogi:

#### wojewódzkie

- droga wojewódzka **933** Rzuchów – Wodzisław Śl. – Pszczyzna – Oświęcim – Chrzanów,
- w bezpośrednim sąsiedztwie gminy przebiega droga wojewódzka **931** Pszczyzna – Bieruń

#### powiatowe

7 dróg powiatowych:

- droga powiatowa 14531 Jedlina – Wola – Miedzna,
- droga powiatowa 14532 Góra – Zawadka,
- droga powiatowa 14533 Gilowice – Góra,
- droga powiatowa 14534 Międzyrzecze – Gilowice,
- droga powiatowa 14535 Ćwiklice – Bodzów – Frydek,
- droga powiatowa 14536 Wola – Gilowice,
- droga powiatowa 14537 Międzyrzecze – Wola.

gminne – patrz tabela poniżej

**Tabela 9. Długość dróg gminnych w km przypadających na 100 km<sup>2</sup> mieszkańców – stan w dniu 31.12.2003 r.**

Wyszczególnienie	Drogi publiczne gminne o twardej nawierzchni w km	Długość dróg publicznych gminnych o nawierzchni twardej na 100 km <sup>2</sup>
Województwo Śląskie	19 633,5	159,7
Powiat Pszczyński	632	133,6
<b>Gmina Miedzna</b>	60	120
Gmina Pawłowice	92	121
Gmina Lędziny	47	151,6

Zródło GUS: Internet

Jednym ze wskaźników opisujących aktualną sytuację komunikacyjną jest długość dróg gminnych w kilometrach przypadająca na 100 km<sup>2</sup>. Gmina Miedzna charakteryzuje się najniższym wśród porównywanych gmin wskaźnikiem długości dróg publicznych gminnych na 100 km<sup>2</sup>, który wynosi 120 km (dane na dzień 31.12.2000r.). Za wyjątkiem gminy Pawłowice, która ma ten wskaźnik niemal identyczny (121 km), zarówno gmina Lędziny jak i powiat pszczyński posiadają większe zagęszczenie dróg na 100km.

Konkludując można powiedzieć, iż na pełną infrastrukturę drogową w Gminie składają się drogi wojewódzkie nr 933 (największa intensywność ruchu kołowego) drogi powiatowe o łącznej długości 40 km i drogi gminne, których długość wynosi 61,12 km (bez gruntowych – tabela 14). Wg „Raportu o stanie Gminy Miedzna” ocena ciągów komunikacyjnych nie jest korzystna. Do najczęściej spotykanych mankamentów należy: zły stan nawierzchni, brak chodników, nienormatywna szerokość. Czynniki te negatywnie wpływają na organizację,

płynność ruchu pojazdów. Ponadto pociąga to za sobą większe zużycie paliwa i wpływa na większą emisję substancji szkodliwych.<sup>10</sup>

**Tabela 10. Zestawienie ilości kilometrów dróg w gminie Miedźna – bez gruntowych – stan w dniu 04.12.2007 r.**

Sołectwo	Uregulowany stan prawny						Nieuregulowany stan prawny					
	Bitumiczne		Tłuczniowe		Zwir/gruntowa		Bitumiczne	Tłuczniowe		Zwir/gruntowa		
		wew.		wew.		wew.		wew.		wew.		wew.
<b>Frydek</b>	4,580	0,200	0,600					0,616				
<b>Gilowice</b>	5,210		2,228		0,470			0,200				
<b>Grzawa</b>	2,609	0,350	0,100			2,150						
<b>Góra</b>	15,728							0,340		1,980	0,2	
<b>Miedźna</b>	5,260		0,400		1,000			0,170				
<b>Wola</b>	7,575		0,540		0,090			0,300		0,810		
<b>RAZEM</b>	<b>40,962</b>		<b>3,868</b>	<b>0,000</b>	<b>1,560</b>	<b>2,150</b>		<b>1,626</b>	<b>0,000</b>	<b>2,790</b>	<b>0,200</b>	
	<b>49,09</b>						<b>12,03</b>					
<b>OGÓLEM</b>	<b>61,12</b>											

## 7.2 Komunikacja zbiorowa i linie kolejowe.

Komunikacja publiczna w gminie działa w oparciu o PKS Pszczyna, PKS Oświęcim, MZK Tychy, a także dodatkowo uzupełniana jest przez prywatne minibusy. Każdy przewoźnik oferuje regularne przewozy określone w rozkładach jazdy. Mankamentem jest znikoma ilość przewozów w dni wolne od pracy.

Miedźna posiada na swym terenie jedynie krótkie odcinki bocznic kolejowych, które łączą tereny zakładu przerobczego byłej kopalni „Piast Ruch II”(dawniej KWK „Czeczott”) z regionalną i krajową siecią kolejową. Najbliższe stacje kolejowe znajdują się w Brzeszczach – Jawiszowicach i w Pszczynie. Nieco dalej od Miedźnej położona jest stacja w Oświęcimiu. Stacje te umożliwiają uzyskanie bezpośrednich połączeń z głównymi węzłami komunikacyjnymi o znaczeniu krajowym i międzynarodowym, jednak brak możliwości uzyskania takich połączeń z terenu gminy jest uciążliwy zarówno z punktu widzenia mieszkańców, jak też stanowi utrudnienie w rozwoju gminy.

## 8 INSTYTUCJE UŻYTECZNOŚCI PUBLICZNEJ

<sup>10</sup> Program Ochrony Środowiska Gminy Miedźna, Beskidzki Fundusz Ekorozwoju S. A., Bielsko – Biała, 2004 r.

## 8.1 Nauczanie przedszkolne

Gmina posiada 6 przedszkoli (stan w dniu 04.12.2007 r.), w których przebywa 525 dzieci w wieku przedszkolnym. Trzy z nich znajdują się w Woli oraz po jednym w Miedznej, Górze i Frydku. W najbliższej przyszłości nie przewiduje się budowy nowego przedszkola. Prezentowane w tabelach dane wskazują na zadowalający rozwój bazy przedszkolnej w Gminie Miedzna; wskaźnik ilości miejsc w przedszkolach przypadających na 1000 mieszkańców jest wyższy od średniej dla Polski, województwa, powiatu i gmin porównywanych. Gmina nie posiada żłobka. Jedyne żłobki w powiecie znajdują się w Pszczynie, sąsiadującej z Gminą Miedzna.

**Tabela 11. Żłobki, przedszkola w Gminie Miedzna**

Wyszczególnienie	Żłobki	miejsca rzeczywiste (łącznie z oddziałami żłobkowymi)	Przedszkola (bez specjalnych)	Miejsca w przedszkolach (bez specjalnych)
Województwo Śląskie	62	2500	1585	104099
Powiat Pszczyński	1	26	33	2498
Gmina Miedzna	0	0	6	554
Gmina Łędziny	0	0	2	345
Gmina Pawłowice	0	0	6	438

Źródło GUS: Internet, UG Miedzna

## 8.2 Szkoły podstawowe i gimnazja

Gmina posiada na swoim terenie 5 szkół podstawowych (stan w dniu 04.12.2007 r.). Znajdują się one w Woli (2 szkoły) oraz po jednej w Miedznej, Górze i Frydku). W dniu 04.12.2007 r. do wymienionych szkół uczęszczało 1107 uczniów. Na jedną szkołę podstawową przypadało średnio 221 uczniów, podczas gdy średnia dla województwa kształtowała się na poziomie 255 a powiatu 252 uczniów. Wyższy wskaźnik miała Gmina Łędziny, gdzie na jedną szkołę przypadało 566 uczniów.



**Tabela 12. Szkoły podstawowe, gimnazja uczniowie**

<b>Wyszczególnienie</b>	<b>Szkoły podstawowe(bez specjalnych)</b>	<b>Uczniowie w szkołach podstawowych</b>	<b>Gimnazja dla dzieci i młodzieży bez specjalnych</b>	<b>Uczniowie w gimnazjach dla dzieci i młodzieży bez specjalnych</b>
Polska	14511	2484891	7213	1541466
Województwo Śląskie	1269	274312	776	173668
Powiat Pszczyński	40	8012		
<b>Gmina Miedźna</b>	5	1292	3	904
Gmina Łęczyny	3	1181	2	850
Gmina Pawłowice	6	1332	3	802

Źródło GUS: Internet, UG Miedźna

W wyniku wdrażanej reformy oświaty, w Gminie Miedźna powstały 3 gimnazja. Funkcjonują one częściowo na bazie istniejących szkół, a mianowicie Szkoły Podstawowej w Miedźnej (Gimnazjum w Miedźnej) oraz Szkoły Podstawowej Nr 1 w Woli (Gimnazjum Nr 1 w Woli) działając w tych samych budynkach. Jedynie Gimnazjum Nr 2 w Woli zajmuje odrębny budynek. Wymienione wyżej gimnazja kształciły w 2007 roku 765 uczniów, (stan w dniu 04.12.2007 r.) z czego 202 uczniów uczęszczało do Gimnazjum działającego w Zespole Szkół w Woli (stan w dniu 04.12.2007 r.).

Na jedno gimnazjum przypadało średnio 255 uczniów, podczas gdy średnia dla województwa kształtowała się na poziomie 227 uczniów, a Polski 210. Wyższy wskaźnik miała jedynie Gmina Łęczyny (307 uczniów na gimnazjum). Jednocześnie należy podkreślić, iż gmina Miedźna posiada wysoki wskaźnik uczniów szkół podstawowych i gimnazjalnych na 1000mieszkańców, znacznie przewyższający średnie dla powiatu, województwa i kraju.

### **8.3 Szkolnictwo ponadgimnazjalne**

#### **Szkoły średnie**

Na terenie Gminy Miedźna znajdują się 3 szkoły średnie (w roku szkolnym 2007/2008):

**1) Liceum Ogólnokształcące w Gilowicach:** 207 uczniów,

**2) Zespół Szkół Zawodowych i Ogólnokształcących w Woli,** będący jednostką organizacyjną Powiatu pszczyńskiego: 470 uczniów, z czego 272 uczniów stanowią kształcący się w szkołach dla dorosłych funkcjonujących w ZSZ w Woli.

W skład ZSZ wchodzi:

I) Szkoły dla młodzieży na podbudowie gimnazjum:

- Liceum Ogólnokształcące,
- Liceum Profilowane,
- Technikum oraz
- Zasadnicza Szkoła Zawodowa.

II) Szkoły dla dorosłych:

- Liceum Ogólnokształcące (na podbudowie ZSZ),
- Technikum Uzupełniające (na podbudowie ZSZ),
- Szkoła Policealna dwuletnia (na podbudowie LO, LP, T),
- Szkoła Policealna roczna (na podbudowie LP, T)

**3) Zespół Szkół w Woli:** 52 uczniów

W skład ZS wchodzi:

- Liceum Profilowane,
- Technikum nr 1

**Tabela 13. Licea ogólnokształcące, licea profilowane i średnie szkoły zawodowe**

Wyszczególnienie	Licea Ogólnokształcące , licea profilowane		Szkoły zasadnicze dla młodzieży		Średnie szkoły zawodowe dla młodzieży	
	szkoły	uczniowie	szkoły	uczniowie	szkoły	uczniowie
Polska	2543	732908		23193	5416	925743
Województwo Śląskie	286	79966	198	26648	234	65742
Powiat Pszczyński	6	1697	5	752	4	1004
<b>Gmina Miedźna</b>	2	237	0	0	1	22

Źródło GUS: Internet, UG Miedźna

Gmina Miedźna charakteryzuje się bardzo niskim wskaźnikiem liczby uczniów średnich szkół zawodowych przypadających na 1000 mieszkańców gminy. Wpływa na to m.in. baza szkolnictwa średniego w gminie. Część młodzieży dojeżdża do szkół średnich do sąsiednich gmin. Wskaźnik liczby uczniów szkół zasadniczych, przypadających na 1000 mieszkańców przewyższa wartości średnie dla powiatu, województwa i kraju.

### **Szkolnictwo wyższe**

Gmina Miedźna nie posiada na swoim terenie wyższej uczelni. Należy jednak wspomnieć, iż do dnia 29.02.2004 roku funkcjonował Zamiejskowy Ośrodek Dydaktyczny filii Politechniki Krakowskiej kształcący studentów na kierunku **Budownictwo**, działający w oparciu o bazę lokalową Liceum Ogólnokształcącego w Gilowicach.

### **8.4 Ochrona zdrowia**

W 2000 roku w konsekwencji zmian systemowych w zakresie funkcjonowania służby zdrowia w Polsce, w Gminie Miedźna Zespół Opieki Zdrowotnej (ZOZ) został przekształcony w Niepubliczne Specjalistyczne Zakłady Opieki Zdrowotnej (NZOZ). Intencją Władz Gminy była poprawa jakości świadczonych usług. W wyniku tej zmiany powstały liczne poradnie ogólne i specjalistyczne, zlokalizowane w Górze, Grzawie i Woli.

**Tabela 14. Szpitale, przychodnie, ośrodki zdrowia, apteki według stanu w dniu 31.12.2003**

**r.**

Wyszczególnienie	Szpitale ogólne bez sanatorium leczenia gruźlicy i chorób płuc		przychodnie	ośrodki zdrowia	Apteki
	szpitale	łóżka			
Polska	716	190 952	5 685	2 503	8 318
Województwo Śląskie	114	29 038	1 004	185	1 044
Powiat Pszczyński	2	469	14	10	14

<b>Gmina Miedzna</b>	0	0	2	1	2
Gmina Łędziny	0	42	5	0	5
Gmina Pawłowice	0	0	1	4	3

Źródło GUS: Internet

**Tabela 15. Szpitale, przychodnie, ośrodki zdrowia, apteki – na 10 000 mieszkańców według stanu w dniu 31.12.2003 r.**

Wyszczególnienie	Szpitale ogólne bez sanatorium leczenia gruźlicy i chorób płuc		przychodnie	ośrodki zdrowia	Apteki
	szpitale	łóżka			
	na 1000 mieszkańców				
Polska	0,19	49,41	1,47	0,65	2,15
Województwo Śląskie	0,42	59,90	2,07	0,38	2,15
Powiat Pszczyński	0,19	45,27	1,35	0,96	1,35
<b>Gmina Miedzna</b>	0	0	1,28	0,64	1,28
Gmina Łędziny	0	23,57	2,80	0	2,80
Gmina Pawłowice	0	0	0,56	2,25	1,68

Źródło GUS: Internet

Z danych udostępnionych przez Urząd Gminy wynika, iż w 2007 roku w gminie działały następujące Niepubliczne Zakłady Opieki Zdrowotnej świadczące usługi podstawowej i specjalistycznej opieki zdrowotnej:

**1) NZOZ „Silesia – Med” S. A. świadczący usługi w zakresie lecznictwa zamkniętego:**

- Ośrodek Chirurgii Laparoskopowej i klasycznej,
- Poradnia chirurgii ogólnej,
- Poradnia schorzeń tarczycy,
- Poradnia schorzeń piersi,
- Poradnia chirurgii dziecięcej,
- Poradnia ginekologiczna.

**2) NZOZ „MEDYK” Sp. z o. o. (Wola, Góra):**

- Poradnia dermatologiczna,
- Poradnia ginekologiczna,
- Poradnia rehabilitacyjna,
- Poradnia wad postawy,
- Poradnia kardiologiczna,
- Poradnia diabetologiczna,
- Poradnia laryngologiczna.

**3) NZOZ „INTER-MED” (Grzawa, Góra, Wola):**

- Poradnia pulmonologiczna.

**4) NSZOZ „Marmed.” (Wola):**

- Poradnia chirurgiczna,
- Poradnia urazowo-ortopedyczna.

**5) NZOZ “WAMED” S. C. (Grzawa, Wola):**

- Poradnia ginekologiczna.

**6) NZOZ Centrum Leczenia Uzależnień (Wola):**

- Centrum leczenia uzależnień.

**7) NZO Okulistycznej „Okulomed” (Wola):**

- Poradnia okulistyczna.

**8) NZOZ Alergologicznej i Laryngologicznej (Wola):**

- Poradnia alergologiczna i laryngologiczna.

**9) NZOZ „Orto-Dens“ (Wola):**

- Poradnia ortodontyczna,
- Poradnia stomatologiczna.

**10) NZO Stomatologicznej „DAM-DENT” (Wola):**

- Poradnia stomatologiczna.

**11) NZO Stomatologicznej Włodzimierz Zarębski (Wola):**

- Poradnia stomatologiczna.

**12) NZO Stomatologicznej „Adent” Anna Szabert Oleś (Grzawa):**

- Poradnia stomatologiczna.

**13) Prywatny Gabinet Stomatologiczny Małgorzata Zajas (Góra):**

- Poradnia stomatologiczna.

**14) Prywatne Laboratorium Analityczne (Wola)**

**15) Grupowa Praktyka Pielęgniarek LIDER-MED (Wola)**

W 2007 roku zakłady opieki zdrowotnej na terenie gminy miały zadeklarowanych 16 828 pacjentów w ramach podstawowej opieki zdrowotnej.

Poniżej przedstawione zostało zestawienie dotyczące ilości usług medycznych w latach 2006 i do 30.11.2007 roku świadczonych przez funkcjonujące w Gminie Miedzna zakłady opieki zdrowotnej.

Ilość przyjętych pacjentów

**Podstawowa Opieka Zdrowotna**

Ilość zadeklarowanych pacjentów na dzień 30.11.2007 r.	16 828 osób
Ilość przyjętych pacjentów w 2006 r.	62 983 osoby
Ilość przyjętych osób do 30.11.2007 r.	57 334 osoby

**Specjalistyczna Opieka Zdrowotna**

Ilość przyjętych pacjentów w 2006 r.	37 281 osób
Ilość przyjętych pacjentów do 30.11.2007 r.	33 444 osoby

## **Stomatologia**

Ilość przyjętych pacjentów – nie prowadzi się ewidencji

Ilość wykonanych punktów w 2006 r. 5 200 000

Ilość wykonanych punktów do 30.11.2007 r. 4 700 000

## **Lecznictwo zamknięte – Laparoscopia**

Ilość hospitalizowanych pacjentów w 2006 r. 1 832 osoby

Ilość hospitalizowanych pacjentów do 30.11.2007 r. 1 926 osób

Ilość przeprowadzonych konsultacji w 2006 r. 3 664 osoby

Ilość przeprowadzonych konsultacji do 30.11.2007 r. 3 852 osoby

## **8.5 Bezpieczeństwo publiczne**

Na terenie Gminy Miedźna bezpieczeństwo publiczne zapewniane jest przez Komendę Powiatową Policji w Pszczynie oraz Posterunek Policji w Miedźnej. Na dzień 04.12.2007 r. stan etatowy wynosi 10 osób:

- Kierownik – 1 etat,
- Dzielnicy – 3 etaty,
- Policjanci Zespołu Patrolowo – Interwencyjnego – 4 etaty
- Zespół d/s Kryminalnych – 2 etaty (aktualnie 1 policjant)

W chwili obecnej służbę w posterunku pełni 9 policjantów, do uzupełnienia pozostaje 1 etat policjanta Zespołu Patrolowo – Interwencyjnego. W tym celu Kierownik Posterunku czyni starania, aby na to miejsce ściągnąć policjanta, który obecnie pełni służbę w Oddziałach Prewencji KWP Katowice.

Na podstawie informacji o stanie bezpieczeństwa na terenie Gminy Miedźna uzyskanych od Kierownika Posterunku w Miedźnej wynika, iż w okresie od 01.01. do 31.05.2007 r. na terenie powiatu pszczyńskiego zanotowano 432 zdarzenia w 7 podstawowych kategoriach przestępstw, w tym na terenie Gminy Miedźna 47, co stanowi 10,8% ogółu zdarzeń.

W porównaniu do analogicznego okresu 2006 r. na terenie Gminy Miedźna nastąpił spadek

o 19 zdarzeń tj. 28,7%.

**Tabela 16. Ilość zdarzeń w wybranych kategoriach zanotowanych w okresie od 01.01 do 31.05.2007 r. w poszczególnych Gminach Powiatu pszczyńskiego w porównaniu do analogicznego okresu w roku 2006.**

Wybrana Kategoria	Pszczyna		Pawłowice		Miedźna		Suszec		Goczalkowice		Kobiór		RAZEM	
	2006	2007	2006	2007	2006	2007	2006	2007	2006	2007	2006	2007	2006	2007
Miesiące/ rok														
Kradzież z włamaniem	153	85	36	17	17	11	13	9	12	5	7	6	238	133
Kradzież mienia	188	119	45	32	33	25	28	19	10	6	7	11	311	212
Rozbój, wym. rozbójnicze	13	6	4	1	3	1	0	1	0	0	1	0	21	9
Bójka, pobicie	3	9	1	5	2	1	0	1	1	0	1	1	8	17
Uszkodzenie mienia	39	39	6	6	11	9	3	2	4	3	2	1	65	60
P-stwa seksualne	1	1	0	0	0	0	1	0	0	0	0	0	2	1
Zabójstwa	1	0	1	0	0	0	0	0	0	0	0	0	2	0
<b>Razem</b>	<b>398</b>	<b>259</b>	<b>93</b>	<b>61</b>	<b>66</b>	<b>47</b>	<b>45</b>	<b>32</b>	<b>27</b>	<b>14</b>	<b>18</b>	<b>19</b>	<b>647</b>	<b>432</b>

Spośród wszystkich zdarzeń do jakich w okresie od 01.01. do 31.05.2007 r. doszło w Gminie Miedźna najwięcej miało miejsce w Woli, co tłumaczyć można ilością osób zamieszkujących tą miejscowość.

**Tabela 17. Ilość zdarzeń w poszczególnych sołectwach Gminy Miedźna zanotowanych w okresie od 01.01. do 31.05.2007 r. w porównaniu do analogicznego okresu w 2006 r.**

Miejsce zdarzenia	Miedźna		Frydek		Gilowice		Góra		Grzawa		Wola	
	2006	2007	2006	2007	2006	2007	2006	2007	2006	2007	2006	2007
<b>Ilość zdarzeń</b>	3	4	3	3	0	1	8	2	2	0	50	37

Na ogólną liczbę 47 zdarzeń do jakich doszło w opisywanym okresie w Gminie Miedźna 37



zanotowano na terenie sołectwa Wola, co stanowi 78,7% ogółu. Podobna tendencja miała miejsce w 2006 roku kiedy to w analogicznym okresie spośród 66 zdarzeń 50 odnotowano w sołectwie Wola, co stanowi 75,7% ogółu.

**Tabela 18. Działalność prewencyjna realizowana przez funkcjonariuszy Posterunku policji na terenie Gminy Miedzna w okresie od 01.01. do 31.05.2007 r. w porównaniu do analogicznego okresu w 2006 r.**

	<b>2006</b>	<b>2007</b>	<b>+/-</b>
<b>Ilość stwierdzonych wykroczeń</b>	231	<b>196</b>	<b>-35</b>
<b>Ilość sporządzonych wniosków o ukaranie do Sądu Grodzkiego</b>	3	<b>2</b>	<b>-1</b>
<b>Ilość nałożonych mandatów karnych</b>	95	<b>71</b>	<b>-24</b>
<b>Ilość pouczonych osób</b>	136	<b>123</b>	<b>-13</b>
<b>Ilość przeprowadzonych interwencji</b>	115	<b>167</b>	<b>+52</b>
<b>Ilość osób odwiezionych do wytrzeźwienia do Izby Wytrzeźwień/ miejsca zamieszkania</b>	17	<b>25</b>	<b>+8</b>

**Tabela 19. Stan bezpieczeństwa na drogach znajdujących się w Gminie Miedzna nadzorowanych przez Sekcję Ruchu Drogowego KPP w Pszczynie w okresie od 01.01. do 31.05.2007 r. w porównaniu do analogicznego okresu w 2006 r.**

<b>Rodzaj zdarzenia drogowego i jego skutki</b>	<b>2006</b>	<b>2007</b>	<b>+/-</b>
<b>Wypadki</b>	<b>6</b>	<b>9</b>	<b>+3</b>
<b>Ranni</b>	<b>4</b>	<b>16</b>	<b>+12</b>
<b>Zabici</b>	<b>2</b>	<b>2</b>	<b>0</b>
<b>Kolizje</b>	<b>30</b>	<b>18</b>	<b>-12</b>

Analiza danych zamieszczonych w powyższej tabeli pokazuje, iż liczba wypadków drogowych

na terenie Gminy Miedzna wzrosła o 3, a liczba osób rannych wzrosła o 12. Zanotowano 2 ofiary śmiertelne, czyli tyle samo ile w analogicznym okresie 2006 roku. Jeśli chodzi o kolizje drogowe to ich liczba spadła o 12 przypadków.

**Tabela 20. Zatrzymania sprawców na gorącym uczynku w Gminie Miedzna w okresie od 01.01. do 31.05.2007 r. w porównaniu do analogicznego okresu w 2006 r.**

Kategoria	2006	2007	+/-
Kryminalne	2	26	+24
Drogowe	18	6	-13
Ogółem	21	32	+11

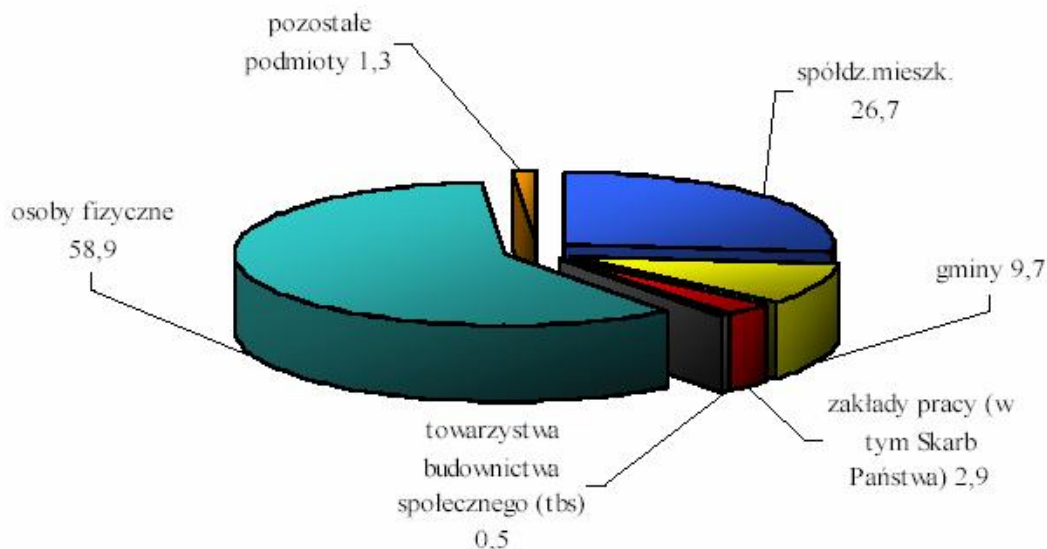
W przedstawionym okresie funkcjonariusze Posterunku Policji w Miedznej w 32 przypadkach dokonali zatrzymania sprawców na gorącym uczynku popełnienia przestępstwa lub w bezpośrednim pościgu. W porównaniu do analogicznego okresu 2006 roku daje to wzrost o 11 ujęć.

## 9. GOSPODARKA MIESZKANIOWA.

**Tab. 21. Zasoby mieszkaniowe w 2006 roku.**

WYSZCZEGÓLNIENIE	Mieszkania	Izby	Powierzchnia użytkowa mieszkań w m <sup>2</sup>	Ludność
<b>P O L S K A.....</b>	<b>12 876 676</b>	<b>47 539 382</b>	<b>895 078 614</b>	<b>38 125 479</b>
<b>M I A S T A.....</b>	<b>8 655 952</b>	<b>30 266 626</b>	<b>533 922 950</b>	<b>23 368 878</b>
<b>o liczbie ludności :</b>				
poniżej 10 000.....	748 662	2 882 456	53 755 178	2 253 372
10 000 - 19 999.....	909 410	3 446 349	62 207 568	2 677 522
20 000 - 49 999.....	1 457 273	5 282 860	93 011 486	4 130 335
50 000 - 99 999.....	1 170 011	4 154 577	71 732 967	3 277 162
100 000 - 199 999.....	1 134 745	3 874 258	66 778 673	3 058 936
200 000 i więcej.....	3 235 851	10 626 126	186 437 078	7 971 551
<b>ŚLĄSKIE.....</b>	<b>1 679 888</b>	<b>6 067 027</b>	<b>111 664 254</b>	<b>4 669 137</b>
MIASTA <i>URBAN AREAS</i> .....	1 372 857	4 720 514	83 889 535	3 666 080
WIEŚ <i>RURAL AREAS</i> .....	307 031	1 346 513	27 774 719	1 003 057

STRUKTURA WŁASNOŚCI MIESZKAŃ W 2006 R. (w %)



rys. 11 Struktura własności mieszkań

Tab. 22. Zasoby mieszkaniowe w powiecie pszczyńskim

WYSZCZEGÓLNIENIE	Mieszkania zamieszkane		Izby w tys.	Powierzchnia użytkowa mieszkań w tys. m <sup>2</sup>	Ludność w mieszkaniach w tys.
	ogółem w tys.	w tym zamieszkane stale <sup>a</sup> w tys.			
Powiat pszczyński.....	27,5	27,2	121,9	2436,4	103,0
gm. w. Goczałkowice-Zdrój.....	1,7	1,7	7,5	159,6	6,0
gm. w. Kobiór.....	1,3	1,3	5,4	113,3	4,5
gm. w. Miedźna.....	4,0	3,9	16,4	316,9	15,6
gm. w. Pawłowice.....	4,5	4,5	20,2	406,5	17,5
gm. m-w. Pszczyna.....	13,6	13,4	59,8	1186,7	49,1
m. Pszczyna.....	7,9	7,8	32,0	602,1	25,6
w. Pszczyna.....	5,6	5,6	27,9	584,7	23,5
gm. w. Suszec.....	2,4	2,4	12,4	253,2	10,4

## 10 KULTURA, TURYSTYKA I SPORT

### 10.1. Zabytki, muzea.

Gmina Miedźna może zaproponować odwiedzającym ją gościom zapoznanie się z historią gminy

poprzez zwiedzanie zabytków i innych lokalnych atrakcji. Do najważniejszych należy zaliczyć XVI/XVII w. zabytki drewnianej architektury sakralnej – kościoły parafialne z towarzyszącymi im cmentarzami:

- kościół parafialny pod wezwaniem św. Barbary z drugiej połowy XVI w., rozbudowany w 1950 r., konstrukcji zrębowej, z wieżą i sobotami,
- kościół parafialny pod wezwaniem św. Jana Chrzciciela w Grzawie z początku XVI w. przebudowany w 1690 r., konstrukcji zrębowej, z wieżą i sobotami (we wnętrzu barokowe wyposażenie z XVIII wieku).
- kościół parafialny pod wezwaniem św. Klemensa Papieża z XVII w., powiększony w XVIII w., konstrukcji zrębowej, z wieżą z nadwieszoną izbicą i sobotami (w prezbiterium gotycki witraż z XV w.) oraz
- murowany kościół parafialny pod wezwaniem św. Urbana w Woli z przełomu XIX i XX w., z elementami późnobarokowymi. Ponadto na terenie sołectw Miedźna, Góra i Grzawa, a także w mniejszym stopniu w pozostałych sołectwach występują inne obiekty zabytkowe i o cechach zabytkowych, m.in.:
- dwór w Górze z połowy XIX w., późnoklasycystyczny, murowany z parkiem,
- domy mieszkalne murowane z XIX w.,
- liczne XIX w. kaplice i krzyże przydrożne.

W granicach gminy zidentyfikowano występowanie 10 stanowisk archeologicznych, głównie w rejonie Grzawy, Miedźnej i Frydka ze śladami osadnictwa z różnych okresów, w tym z epok kamienia i łużyckiej oraz z okresu rzymskiego.

## **10.2.Kultura**

Na terenie Gminy Miedźna funkcjonują dwie instytucje kultury, a mianowicie Gminny Ośrodek Kultury w Miedźnej z siedzibą w Woli (GOK) oraz Gminna Biblioteka Publiczna w Miedźnej z siedzibą w Grzawie (GBP).

### **I) Gminny Ośrodek Kultury w Miedźnej z/ s w Woli.**

W skład Gminnego Ośrodka Kultury wchodzi:

- Dom Kultury w Woli (siedziba GOK),
- Centrum Kultury w Woli,
- Świetlica na Osiedlu Wola II,
- Dom Socjalny w Gilowicach,
- Dom Socjalny we Frydku,
- Dom Socjalny w Grzawie,
- Dom Socjalny w Górze oraz
- Świetlica w Woli przy ul. Różanej

Gminny Ośrodek Kultury jako instytucja kultury został utworzony na mocy uchwały Rady Gminy w Miedznej Nr III/21/2002 z dnia 12 grudnia 2002 roku i funkcjonuje na podstawie:

- Ustawy z dnia 25 października 1991 r. o organizowaniu i prowadzeniu działalności kulturalnej ( tekst jednolity Dz.U. z 2001 r. Nr 13 poz.123 )
- Ustawy z dnia 8 marca 1990 r. o samorządzie gminnym ( tekst jednolity Dz.U. z 2001 r. Nr 142 poz. 1591 )
- Ustawy z dnia 26 listopada 1998 r. o finansach publicznych (tekst jednolity Dz.U. z 1998 r. Nr 155 poz.1014 z późniejszymi zmianami)
- Statutu który określa cele, obszar działania i strukturę organizacyjną GOK,
- Regulaminu Organizacyjnego.

Gminny Ośrodek Kultury został powołany do życia przez gminę Miedzna w celu realizacji jej podstawowych zadań w zakresie kultury.

Swoją statutową działalność opiera na prowadzeniu wielokierunkowej działalności rozwijającej i zaspokajającej potrzeby kulturalne, edukacyjne, rekreacyjne i turystyczne społeczności gminnej oraz upowszechnianiu i promocji kultury lokalnej.

Do podstawowych zadań GOK należy organizowanie różnorodnych form edukacji kulturalnej, stwarzanie warunków dla rozwoju amatorskiego ruchu artystycznego, kół zainteresowań, sekcji i zespołów oraz zainteresowania wiedzą, sztuką i czytelnictwem.

GOK w Miedznej z siedzibą w Woli swoją działalność opiera na współpracy z instytucjami i organizacjami społecznymi w zakresie zaspokajania potrzeb kulturalnych mieszkańców.

Działalność kulturalna jest dostosowywana programowo do potrzeb mieszkańców gminy. Oprócz tego GOK ciągle poszukuje nowych form i rozwiązań programowych w celu uatrakcyjnienia swojej oferty kulturalnej.

Podstawowym celem istnienia GOK jest pozyskanie i przygotowanie społeczeństwa do aktywnego uczestnictwa w kulturze, prowadzenie wielokierunkowej działalności rozwijającej i zaspokajającej potrzeby kulturalne, edukacyjne, rekreacyjne i turystyczne społeczności gminnej oraz upowszechnianie i promocja kultury lokalnej.

**Do podstawowych, statutowych zadań GOK jako instytucji kultury należy:**

- organizowanie różnorodnych form edukacji kulturalnej i wychowania przez sztukę,
- stwarzanie warunków dla rozwoju amatorskiego ruchu artystycznego, kół zainteresowań, sekcji i zespołów oraz zainteresowania wiedzą, sztuką i czytelnictwem,
- tworzenie warunków do rozwoju folkloru, a także rękodzielnictwa ludowego i artystycznego,
- pomoc organizacyjna dla społeczno – kulturalnych inicjatyw mieszkańców gminy,
- organizacja spektakli, koncertów, festiwali, wystaw, odczytów, imprez artystycznych, rozrywkowych, turystycznych i sportowych,
- współdziałanie z instytucjami i organizacjami społecznymi w zakresie zaspokajania potrzeb kulturalnych mieszkańców,
- opracowywanie planów organizacji ogólnodostępnych imprez Rekreacyjnych,
- prowadzenie działalności wydawniczej i promocyjnej.

Zadania te GOK realizuje w oparciu o prowadzone zespoły, nad którymi sprawuje opiekę oraz przy współpracy z radami sołeckimi i osiedlowymi, klubami sportowymi, Gminną Biblioteką Publiczną, kołami gospodyń wiejskich, ochotniczymi strażami pożarnymi.

GOK udziela wsparcia merytorycznego i finansowego organizatorom przedsięwzięć o charakterze kulturalnym, udostępnia pomieszczenia, udziela instruktażu. Szczególnie kreatywne było i jest współdziałanie Gminnego Ośrodka Kultury z Zespołem Oświaty

i Wychowania oraz bezpośrednio z placówkami szkolnymi i przedszkolnymi.

GOK realizuje lub współrealizuje imprezy kulturalno – oświatowe, które swoim zasięgiem wykraczają poza gminę Miedźna i w sumie stanowią całoroczny program edukacji kulturalnej mieszkańców gminy oraz uczestników z wielu gmin sąsiednich.

### **Imprezy cykliczne**

#### **Międzygminny Turniej Recytatorski**

Od 1992 roku organizowany jest w gminie Miedźna Międzygminny Turniej Recytatorski.

Turniej Recytatorski jest jedną z najważniejszych imprez organizowanych przez GOK. Jest wydarzeniem wyjątkowym, promującym najciekawsze osiągnięcia młodzieży we władaniu mową ojczystą – tak literacką, jak i gwarą śląską. Jest trwałym elementem krajobrazu Gminy i stanowi wyrazisty znak kulturowy na mapie Śląska. Turniej promuje również gminę Miedźna jako miejsce przyjazne inicjatywom kulturalnym i gospodarczym. Miedźna stała się lokalną stolicą słowa.

Wielu recytatorów, którzy sprawdzili swoje możliwości na miedźniańskim Międzygminnym Turnieju Recytatorskim, startuje w cyklu turniejów i eliminacji Ogólnopolskiego Konkursu Recytatorskiego oraz w innych tego typu imprezach.

Siłą turnieju jest to, że nie zamknął się w swoich gminnych granicach. Szanse na sukces mają w nim także recytatorzy spoza Miedźnej. Turniej promieniuje poza Miedźną dzięki temu, że jego progi są gościnne.

Choć tylko jeden uczestnik co roku sięga po najwyższy laur, to w Turnieju nie ma przegranych. Bo już samo wzięcie udziału w Turnieju, zmierzenie się ze słowem, wyróżnia, uszlachetnia, nobilituje.

#### **Festiwal Folklorystyczny (zespołów dorosłych).**

#### **Dziecięcy Festiwal Folklorystyczny**

Organizatorzy poprzez Festiwal podjęli się popularyzacji śląskiej kultury ludowej. Dążą do rozbudzania poczucia tożsamości regionalnej i przywiązania do rodzinnej ziemi śląskiej, chcą inspirować lokalne społeczności gminy oraz innych miejscowości śląskich do kultywowania śląskiej tradycji. Celem festiwalu jest popularyzacja kultury muzycznej wśród dzieci i młodzieży, inspirowanie młodego pokolenia problematyką regionu.

Do udziału w Festiwalu organizatorzy zapraszają śląskie zespoły ludowe, które występują w kategoriach: Zespołów Pieśni i Tańca, Zespołów Śpiewaczych, Śląskich kapeli Ludowych i Solistów. Każdy z zespołów prezentuje 3 utwory rodem ze Śląska.

Przez minione lata zmobilizował do pracy i przyczynił się do reaktywowania zespołów folklorystycznych, pieśni i tańca oraz zainspirował do propagowania folkloru, spowodował rozwój zespołów dorosłych, a także powstanie (obok „Frydkowian”) szkolnych zespołów folklorystycznych i rozpoczęcie pracy z najmłodszymi dziedzicami tradycji w przedszkolach – powstał zespół „Maśloczki” w Przedszkolu w Górze, zespół „Miedzwianeczki” w Przedszkolu w Miedźnej, zespół „Śląskie nutki” w Przedszkolu nr 3 w Woli, zespół „Cwergi” w Przedszkolu we Frydku, zespół „Knefliki” w Przedszkolu nr 2 w Woli.

Festiwal jest impreza bardzo kreatywną – podtrzymuje i odnawia pamięć o naszych miedźniańskich tradycjach, obrzędach, zwyczajach, pieśniczkach i tańcach, mobilizuje do lepszej pracy istniejące zespoły i stanowi sprawdzian przed występami na wojewódzkich, ogólnopolskich konkursach i festiwalach.

Festiwal trwa 2 dni. W pierwszym dniu maja miejsce przesłuchania zespołów dziecięcych, w drugim przesłuchania zespołów dorosłych.

### **Przeгляд Teatrzyków Dziecięcych i Młodzieżowych „O Tort Baby Jagi”**

Od 1998 roku GOK organizuje przegląd teatrów przedszkolnych, szkolnych, parafialnych. Celem przeglądu jest kształtowanie i wzbogacanie osobowości dziecka, rozbudzanie wyobraźni i wrażliwości, integracja grupy, dostarczanie radosnych przeżyć emocjonalnych



i estetycznych, zaspokojenie potrzeb twórczej aktywności, eliminowanie nieśmiałości, wzmacnianie poczucia własnej wartości i poczucia wartości wynikającej z przynależności do grupy, stwarzanie klimatu do swobodnej ekspresji plastycznej przy tworzeniu dekoracji i strojów, przygotowanie do odbioru dzieł sztuki teatralnej (filmowej, telewizyjnej), rozwijanie uzdolnień aktorskich, plastycznych i innych predyspozycji indywidualnych. Idea teatru praktycznie okazała się ideą wspólną, możliwą do urzeczywistnienia, integrującą lokalną społeczność.

Teatr jest ważnym elementem kultury, poprzez który dokonuje się bezpośredni przekaz i wymiana wartości intelektualnych, etycznych, estetycznych, któremu towarzyszy „przeżycie” – ważne w procesie uczenia się i kształtowania postaw.

Grand Prix Przeglądu stanowi Tort Baby Jagi – autentyczny, o średnicy 120cm, którym zgodnie z regulaminem laureat jest zobowiązany poczęstować wszystkich uczestników przeglądu.

### **Plener plastyczny „Ocalić od zapomnienia”**

Od 1995 roku, w cyklu dwuletnim GOK organizuje miedźniański plener malarski, w którym udział biorą pasjonaci malarstwa z gminy Miedźna i gmin sąsiednich. Celem pleneru jest jak sam tytuł wskazuje ocalenie od zapomnienia, utrwalenie na płótnie miejsc, obiektów, zwyczajów, które są świadectwem tożsamości regionu a które odchodzą w przeszłość: drewnianych kościołów w Miedźnej, Grzawie i Górze, przydrożnych kapliczek i krzyży, dawnej zabudowy gospodarczej, urodziwych stawów i malowniczych lasów.

### **Gminny Turniej Wiedzy o Regionie**

Od 1999 roku GOK organizuje wspólnie z Gminną Biblioteką Publiczną w Miedźnej Gminny Turniej Wiedzy o Regionie „Nasza Mała Ojczyzna”.

Konkurs skierowany jest do młodzieży klas V i VI szkoły podstawowej oraz młodzieży gimnazjalnej. Każda szkoła deleguje na turniej jedną, pięcioosobową drużynę. Konkurs składa się z dwóch części: praktycznej i teoretycznej.

Organizatorzy przygotowują zestawy pytań związanych z historią, geografiami oraz obyczajami i obrzędami naszego regionu.

### **Biesiady Seniorów**

W kalendarzu imprez organizowanych od 1999 przez GOK są biesiady dla najstarszych mieszkańców naszej gminy, organizowane w Domu Kultury w Woli i w Domu Socjalnym we Frydku, przy współpracy z Kołami Gospodyń Wiejskich i Rad Sołeckich.

### **Wielka Orkiestra Świątecznej Pomocy**

Z inicjatywy młodzieży od 2002 roku GOK bierze aktywny udział w ogólnopolskiej Wielkiej Orkiestrze Świątecznej Pomocy.

### **Zespoły folklorystyczne**

#### **Zespół Pieśni i Tańca „Swojanie”**

Zespół powstał w 1994 roku.

Zespół występuje na uroczystościach gminnych, na festynach, dożynkach, jubileuszach, biesiadach, uroczystościach w kopalni „Piaś”, okazjonalnie śpiewa także w kościele.

Repertuar zespołu jest różnorodny – od pieśni regionalnych i folklorystycznych, do biesiadnych i kościelnych. „Swojanie” pracownicy mają około 100 pieśni regionalnych, zebranych i spisanych od najstarszych mieszkańców.

Od początku działalności biorą udział w „Wiciach” w Chorzowie, w „Spotkaniach pod Brzymem” w Pszczynie, uczestniczą w przeglądach zespołów folklorystycznych w Bieruniu i Suszcu. „Swojanie” mieli też swój udział w audycjach radiowych i w programach telewizyjnych.

#### **Zespół Pieśni i Tańca „Wolanie”**

Zespół powstał w 1979 roku przy Kole Gospodyń Wiejskich w Woli.

Zespół brał i bierze udział w przeglądach i festiwalach m.in. w Festiwalu Folklorystycznym w Miedznej, Wojewódzkim Przeglądzie Wiejskich Zespołów Artystycznych w Brennej,

w chorzowskich „Wiciach”, w Przeglądzie Zespołów „Pod Brzymem” w Pszczynie, w Wojewódzkim Przeglądzie Zespołów Artystycznych w Mysłowicach, w Międzynarodowym Spółdzielczym Przeglądzie Zespołów Artystycznych w Polanicy – Zdroju. „Wolanie” prezentują śląskie pieśni i tańce regionalne, przede wszystkim wywodzące się z tradycji Ziemi Pszczyńskiej oraz lokalnych zwyczajów wolańskich.

### **Zespół śpiewaczy „Górzanie”**

Zespół powstał w 1992 roku. Kultuwyje rodzimy folklor ziemi pszczyńskiej, uczestniczy w wielu festiwalach, przeglądach.

### **Orkiestra Dęta**

Orkiestra Dęta Ochotniczej Straży Pożarnej w Woli powstała w styczniu 1998 roku. orkiestra zyskuje coraz większe uznanie wśród słuchaczy, z powodzeniem koncertuje w gminie i całym regionie. Znaczącym dla niej wyróżnieniem było to, że otwierała Wojewódzki Przegląd Wiejskich Zespołów Artystycznych „Brenna” 2004. Wysoko oceniono jej uczestnictwo w obchodach jubileuszowych OSP. Największym jednak sukcesem było zaproszenie do udziału w filmie o historii Tyskich Browarów Książęcych, który prezentowany jest zwiedzającym Muzeum Piwowarstwa w Tychach.

Orkiestra w Woli jest jedną z najmłodszych w kraju. Skupia głównie uczniów (w tym dziewczęta) gimnazjum i szkół średnich oraz ich absolwentów. Prowadzi stałe, nieodpłatne nauczanie adeptów dla potrzeb zespołu, który obecnie liczy 34 osoby. Na dorobek orkiestry składają się między innymi nagranie płyty kompaktowej, nagrania radiowe i telewizyjne.

## **II) Gminna Biblioteka Publiczna w Miedznej z/ s w Grzawie.**

Gminna Biblioteka Publiczna w Miedznej została utworzona w grudniu 1948 roku. W obecnym kształcie tj. jako instytucja kultury działa od 1 stycznia 2003 r. i została utworzona na mocy uchwały Rady Gminy w Miedznej nr LI/444/2002.

### **GBP działa na podstawie:**

- ustawy z dnia 27 czerwca 1997r o bibliotekach (Dz.U. z 1997 r. Nr 85 poz. 539 z późn. Zmianami)
- ustawy z dnia 25 października 1991r. o organizowaniu i prowadzeniu działalności kulturalnej (tekst jednolity Dz.U. z 2001 r. Nr 13 poz. 123)
- ustawy z dnia 8 marca 1990r. o samorządzie gminnym (tekst jednolity Dz.U.z 2001r. Nr 142 poz.1591).

Gminna Biblioteka Publiczna w Miedznej ma swoją siedzibę w sołectwie Grzawa i posiada następujące filie biblioteczne:

- Filia Biblioteczna w Górze
- Filia Biblioteczna w Woli
- Filia Biblioteczna Nr 2 w Woli

Zasadniczym celem funkcjonowania GBP jest prowadzenie do rozwijania i zaspakajania potrzeb edukacyjnych, informacyjnych i kulturalnych społeczności gminy.

Biblioteka wchodzi w skład ogólnokrajowej sieci bibliotecznej. W zakresie merytorycznym i szkoleniowym biblioteka korzysta z pomocy biblioteki powiatowej. W sprawach wykraczających poza możliwości organizacyjne biblioteki powiatowej może bezpośrednio korzystać z pomocy Biblioteki Śląskiej, pełniącej w województwie śląskim ustawowe funkcje właściwe dla wojewódzkiej biblioteki publicznej.

Biblioteka prowadzi gospodarkę finansową na zasadach właściwych dla instytucji kultury, w ramach posiadanych środków oraz w oparciu o plan działalności, kierując się zasadami efektywności, celowości i rzetelności ich wykorzystania. Przychodami są dotacje budżetowe, wypracowane środki własne, dobrowolne wpłaty, darowizny, zapisy osób prawnych i fizycznych, a także wpływy z innych źródeł zgodnie z obowiązującymi przepisami.

Nadzór w zakresie organizacji i funkcjonowania placówki sprawuje wójt gminy, który stoi na czele biblioteki i powołuje oraz odwołuje jej dyrektora. Organizację wewnętrzną biblioteki oraz zakres działania jej komórek organizacyjnych ustala regulamin organizacyjny.

**Do głównych zadań realizowanych przez GBP należy:**

- gromadzenie, opracowywanie, ochrona i aktualizacja materiałów bibliotecznych, utrwalonych w dowolnej formie, ze szczególnym uwzględnieniem materiałów dotyczących gminy i jej społeczności,
- gromadzenie, opracowywanie materiałów bibliotecznych służących zwalczaniu uzależnień i patologii społecznej,
- pełnienie funkcji ośrodka informacji biblioteczno-bibliograficznej na terenie gminy,
- współpraca z biblioteką powiatową w zakresie organizacji sprawnej sieci informacji na terenie całego powiatu,
- udostępnianie materiałów bibliotecznych na miejscu, wypożyczanie na zewnątrz, prowadzenie wymiany bibliotecznej z uwzględnieniem potrzeb wszystkich mieszkańców miasta, bez względu na ich wiek, wykształcenie, status społeczny, narodowość, przekonania religijne, w tym chorych i niepełnosprawnych,
- tworzenie i udostępnianie własnych baz danych: fotograficznych, katalogowych, bibliograficznych oraz organizowanie dostępu do baz zewnętrznych,
- organizowanie różnego typu imprez popularyzujących wiedzę, kulturę, książkę i czytelnictwo oraz pożądane formy współżycia społecznego,
- współdziałanie z bibliotekami wchodzącymi w skład ogólnokrajowej sieci bibliotecznej oraz innymi bibliotekami, instytucjami, organizacjami na rzecz i dla dobra mieszkańców gminy i użytkowników biblioteki,
- ustawiczne doskonalenie kadry i form pracy bibliotecznej stosownie do wymogów współczesności.

Biblioteka prowadzi wypożyczalnie, czytelnie oraz inne formy udostępniania zbiorów bibliotecznych.

### **Księgozbiór Bibliotek:**

Na koniec 2006 r. stan księgozbiorów przedstawiał się następująco:

**Ogółem:** 43 128 woluminów

W tym:

**GBP Miedzna** 14388 egz.

**Filia w Woli** 9935 egz.

**Filia Nr 2 w Woli** 9481 egz.

**Filia w Górze** 9324 egz.

W ramach działalności kulturalnej i edukacyjnej biblioteki podejmują szereg inicjatyw co się przekłada między innymi na organizowane konkursy.

**1. Turniej Wiedzy o Regionie** – najdłużej trwający (od 1999 r.) konkurs obejmujący swym zakresem zagadnienia związane z historią regionu, nazewnictwem lokalnym, dziedzictwem kulturowym, położeniem geograficznym oraz tradycją ludową i jej formami.

## **2. Konkursy literackie dla uczniów klas II-VI szkół podstawowych gminy Miedzna**

Dwa razy w roku (wiosną i jesienią) organizujemy konkursy literackie dla dzieci młodszych i starszych popularyzując tym samym lektury oraz mniej znane utwory literatury polskiej i światowej.

(„W baśniowym świecie Andersena”, „Niezwykłe przygody Pippi Langstrump”, „Kochany gagatek ten nasz Puchatek”, „Nasi przyjaciele z Grenlandii” „Astronomia według Wandy Chotomskiej”, „Marzenia z Zielonego Wzgórza”).

## **3. Konkursy literackie i z zakresu edukacji czytelniczej dla gimnazjalistów :**

„Papkiniada czyli co o Zemście wiedzieć wypada”(we współpracy z Biblioteką Ośrodka Kultury w Brzeszczach), „Cesia i Kłamczucha –bohaterki utworów Małgorzaty Musierowicz”(we współpracy z Gminna Biblioteką w Pawłowicach/, „Perypetie Tereski i Okrętki”) we współpracy z Miejsko Powiatową Biblioteką Publiczną w Pszczynie/, Międzygimnazjalne Potyczki Czytelnicze.

## **4. Konkursy dla przedszkolaków we współpracy z Gminnym Przedszkolem w Miedznej :** „Szukamy urody w darach przyrody”, „Spotkania z przyrodą”.

Ponadto Biblioteki organizują:

### **1. Spotkania tematyczne z przedszkolakami połączone z głośnym czytaniem.**

**2. Lekcje biblioteczne** z zakresu edukacji czytelniczej i medialnej.

**3. Spotkania z pisarzami i ciekawymi ludźmi.**

Gościli u nas między innymi: Wanda Chotomska, Beata Ostrowicka, Ewa Nowak, Marta Fox, Grzegorz Kasdepke, Barbara Gawryluk, Małgorzata Strzałkowska, Zbysław Śmigielski, Bohdan Butenko, Ewa Stadtmuller, Ewa Nowacka, Krzysztof Petek.

**4. Wystawki książek** innych narodów połączone z prezentacją dorobku kulturalnego danego kraju i ciekawostek.

(wystawki książki japońskiej, hebrajskiej, francuskiej)

**5. Pasowanie na czytelnika.**

**6. Konkursy plastyczne.**

W ramach programu IKONKA za pośrednictwem Urzędu Gminy w Miedźnej biblioteka otrzymała z Ministerstwa Nauki i Informatyzacji dla Filii Bibliotecznej Nr 2 w Woli oraz dla Gminnej Biblioteki dwa zestawy komputerowe (po trzy komputery) do nieodpłatnego korzystania z Internetu w czytelnich tych bibliotek.

Od trzech lat GBP otrzymuje też środki finansowe z Ministerstwa Kultury na zakup nowości wydawniczych w ramach programu „Promocja Czytelnictwa/ Rozwój księgozbiorów bibliotek”

**Tabela 23. Placówki biblioteczne – stan w dniu 31.12.2003 r.**

Wyszczególnienie	Placówki biblioteczne, biblioteki i filie	Księgozbiór w wol./1000 mieszkańców
Województwo Śląskie	-	3 471
Powiat Pszczyński	33	3 221
<b>Gmina Miedźna</b>	4	2 433
Gmina Pawłowice	6	3 096
Gmina Lędziny	2	1 685

## **SPORT**

Na terenie Gminy Miedźna funkcjonuje Gminny Ośrodek Sportu i Rekreacji w Miedźnej (GOSiR). Powołany został do życia Uchwałą Rady Gminy Miedźna z dnia

12 grudnia 2003 roku jako jednostka organizacyjna gminy - zakład budżetowy.

Gminny Ośrodek Sportu i Rekreacji w Miedznej działa na podstawie:

- Ustawy z dnia 8 marca 1990 roku o samorządzie gminnym (tekst jednolity Dz. U. z 2001 r. Nr 142 poz. 1891 z późn. zmianami),
- Ustawy z dnia 26 listopada 1998 roku o finansach publicznych (tekst jednolity Dz. U. z 2003 r. Nr 15 poz. 148 z późniejszymi zmianami),
- Ustawy z dnia 18 stycznia 1996 roku o kulturze fizycznej (tekst jednolity Dz. U. z 2001 r., Nr 81, poz. 889 z późniejszymi zmianami)
- Uchwały Nr XIV/2003 Rady Gminy w Miedznej z dnia 12 grudnia 2003 roku w sprawie utworzenia zakładu budżetowego pod nazwą Gminny Ośrodek Sportu i Rekreacji w Miedznej,
- Statutu Gminnego Ośrodka Sportu i Rekreacji.

Gminny Ośrodek Sportu i rekreacji jest jednostką organizacyjną Gminy Miedzna. Siedziba GOSiR znajduje się w Woli.

Ośrodek jest zakładem budżetowym, a jego zasady gospodarki finansowej określają odrębne przepisy dotyczące zakładów budżetowych.

Ośrodek powołany został do realizacji zadań własnych Gminy Miedzna w zakresie kultury fizycznej, sportu, rekreacji sportowej i rehabilitacji ruchowej.

Do zakresu działania GOSiR należy:

a) udostępnianie bazy sportowej i rekreacyjnej:

- placówkom oświatowym do prowadzenia swojej statutowej działalności,
- klubom sportowym,
- organizacjom społecznym i zawodowym,
- osobom indywidualnym.

b) podejmowanie działań zmierzających do wykorzystania Ośrodka w celach upowszechniania kultury fizycznej i sportu w zakresie pływania ze szczególnym uwzględnieniem szkół, dzieci i młodzieży oraz osób niepełnosprawnych;

c) świadczenie usług w zakresie:

- masaż leczniczy i relaksacyjny,



- rehabilitacja,
- zajęcia typu fitness,
- solarium,
- sauna,
- aerobik klasyczny i w wodzie,
- d) organizacja imprez i zawodów sportowych;
- e) prowadzenie działalności marketingowej z zakresu działania Ośrodka;
- f) właściwa eksploatacja, konserwacja i rozbudowa obiektu jakim jest Kryta Pływalnia w Woli.

Ponadto Ośrodek może prowadzić działalność gospodarczą nie związaną z wymienionymi wyżej zadaniami, a wspierającą działalność statutową tj. w szczególności z zakresu:

- a) edukacji z wykorzystaniem funkcji obiektu Krytej Pływalni w Woli,
- b) gastronomii,
- c) reklam firm,
- d) organizacji imprez masowych itp.:
  - zawody w pływaniu,
  - zawody w ratownictwie wodnym,
  - turnieje na kręgielni,
  - pokazy fitness,
  - inne.

W gminie Miedzna działa pięć piłkarskich klubów sportowych:

- Ludowy Klub Sportowy "SOKÓŁ" w Woli,
- Ludowy Klub Sportowy w Miedznej,
- Ludowy Klub Sportowy "NADWIŚLAN" w Górze,
- Ludowy Klub Sportowy we Frydku,
- Ludowy Klub Sportowy „Ogień” w Woli.

Ponadto na terenie gminy istnieją następujące kluby i stowarzyszenia sportowe:

- Górniczy Klub Sportowy "CZECZOTT" WOLA,
- Stowarzyszenie Sportowe "GOL" w Woli,
- Towarzystwo Wędkarskie "SAZAN" w Woli,

- Międzyszkolny Uczniowski Klub Sportowy „Gilus” w Gilowicach (sekcja piłki siatkowej i pływacka),
- oraz w zakresie rekreacji i turystyki:
- Koło PTTK „Magurka”

Na terenie Gminy Miedzna organizowane są cykliczne imprezy sportowo – rekreacyjne:

**Tabela 24. Kalendarz imprez sportowo – rekreacyjnych w Gminie Miedzna przewidzianych na 2008 r.**

Miesiąc	Rodzaj i miejsce zawodów	Organizator zawodów
<b>2008 rok</b>	Amatorska Liga Szachowa i Tenisa Stołowego – SP nr 2 w Woli	p. Marek Mucha
<b>Styczeń – Marzec</b>	Turniej o „Super mistrza kręgli” – kręgielnia GOSiR w Woli	GOSiR w Miedznej z/ s w Woli
<b>Styczeń</b>	Noworoczny Turniej Piłki Siatkowej – hala sportowa w Gilowicach	MUKS „Gilus” Gilowice
<b>Luty</b>	Zimowe Drużynowe Zawody Pływackie – basen w Woli	MUKS „Gilus” Gilowice, GOSiR w Miedznej z/ s w Woli
<b>Marzec</b>	Finał I edycji Konkursu „Bijemy rekord na basenie w Woli” – basen w Woli	GOSiR w Miedznej z/ s w Woli
<b>Marzec</b>	Zapaśnicze Mistrzostwa Śląska Dzieci – Gimnazjum nr 2 w Woli	GKS „Piast” Wola
<b>Kwiecień</b>	Wiosenne Mistrzostwa Gminy Miedzna w pływaniu – basen w Woli	MUKS „Gilus” Gilowice
<b>Kwiecień</b>	Turniej Piłki Siatkowej – hala sportowa w Gilowicach	MUKS „Gilus” Gilowice
<b>Maj</b>	Gminne Biegi Uliczne – SP nr 1 w Woli, Osiedle Wola I	SP nr 1 Wola
<b>Maj</b>	Gminna Olimpiada Przedszkolaków – basen w Woli	Przedszkole nr 2 w Woli
<b>Czerwiec</b>	III Gminne Integracyjne Igrzyska LA – Gimnazjum nr 2 w Woli, basen w Woli	Gimnazjum nr 2 w Woli, GOSiR w Miedznej z/ s w Woli
<b>Czerwiec</b>	Sportowy turniej miast i gmin województwa – obiekty sportowe Gminy	GOSiR w Miedznej z/ s w Woli

	Miedzna	
<b>Sierpień</b>	Wakacyjny turniej „dzikich drużyn” – boisko LKS „Ogień Wola	LKS „Ogień” Wola, GOSiR w Miedznej z/ s w Woli
<b>Wrzesień</b>	Letnie Mistrzostwa Gminy Miedzna w pływaniu – basen w Woli	MUKS „Gilus” Gilowice, GOSiR w Miedznej z/ s w Woli
<b>Październik</b>	Puchar Śląska Młodzików i Kadetów w zapasach – Gimnazjum nr 2 w Woli	GKS „Piast” Wola
<b>Październik</b>	Gminne Zawody o Mistrza Kręgli – kręgielnia GOSiR w Woli	GOSiR w Miedznej z/ s w Woli
<b>Listopad</b>	Międzygminny Turniej Halowej Piłki Nożnej – hala sportowa w Gilowicach	MUKS „Gilus” Gilowice
<b>Listopad</b>	IV Turniej piłki siatkowej o Puchar Dyrektora ZOiW w Miedznej – hala sportowa	MUKS „Gilus” Gilowice
<b>Listopad</b>	Barbórkowy Turniej Zapaśniczy Uczniowskich Klubów Sportowych	GKS „Piast” Wola
<b>Grudzień</b>	IV Mikołajkowe Mistrzostwa Gminy Miedzna w pływaniu – basen w Woli	MUKS „Gilus” Gilowice
<b>Grudzień</b>	Mikołajkowy Turniej Halowej Piłki Nożnej – Gimnazjum nr 2 w Woli	LKS „Sokół” Wola, Rada Osiedla Wola II

## **REKREACJA I TURYSTYKA**

Na terenie gminy planowana jest budowa tras rowerowych, których przebieg uwzględniony został przy opracowywaniu mapy "Projekt rowerem po Śląsku - ramowy układ tras", którego współautorem i koordynatorem, obok PTTK Gliwice, na województwo Śląskie jest Śląski Związek Gmin i Powiatów z siedzibą w Katowicach.

### **PRZEBIEG MIĘDZYNARODOWEJ TRASY ROWEROWEJ R-4 NA ODCINKU GMINA MIEDZNA**

Przyjęcie trasy R-4 z Pszczyny na terenie Gminy Miedzna następuje w punkcie Miedzna/Bodzów i dalej prowadzona będzie następującymi ulicami: - ul. Topolową i Leśną w Miedznej - Bodzowie, następnie ul. Miodową, Dębową i Leśną we Frydku, dalej odcinkiem lasu do miejscowości Wola - w miejscowości Wola krótkim odcinkiem ul. Międzyrzeckiej i Pszczyńskiej, a dalej ul. Mokłą na stary most na rzece Wiśle w kierunku na Zieleńce

w Brzeszczach lub trasą po wale przeciwpowodziowym w kierunku Harmęże, Pławy i Oświęcim (obie wersje do realizacji).

**LOKALNA TRASA ROWEROWA** prowadzi od ul. Mokrej w Woli drogą powiatową do Gilowic, następnie ul. Korfantego w kierunku ul. Babudy, Dąbrowa, Zapadź, Topolowa, Kościelna, następnie przejazd przez drogę wojewódzką Nr 933 i dalej ul. Nad Wisłą do realizowanego Ośrodka sportowo-rekreacyjnego w Górze (nad Staw Parkowy).

**PRZEBIEG MIĘDZYNARODOWEJ TRASY R-4** oraz lokalnej drogi rowerowej uwzględniony został przy opracowywaniu mapy "Projekt rowerem po Śląsku - ramowy układ tras", którego współautorem i koordynatorem, obok PTTK Gliwice, na województwo Śląskie jest Śląski Związek Gmin i Powiatów z siedzibą w Katowicach.

## **11 FINANSE PUBLICZNE**

### **Założenia do budżetu gminy na rok 2007**

Podstawą konstrukcji założeń do projektu budżetu gminy Miedzna na rok 2007 były:

- analiza sytuacji finansowej Gminy w ostatnich latach,
- analiza doświadczeń z funkcjonowania Gminy
- analiza skutków obowiązywania nowej Ustawy o dochodach jednostek samorządu terytorialnego,
- analiza skutków prognoz dotyczących sytuacji makroekonomicznej.

W roku 2007 Gmina konsekwentnie racjonalizowała swoją politykę finansową tak, aby możliwe było zrealizowanie najważniejszych planów i projektów rozwojowych bez popadania w dalszą pułapkę zadłużenia oraz ponoszenia nadmiernych kosztów jego obsługi.

Z tych przyczyn niezbędna była optymalizacja wydatków i doprowadzenie do maksymalnej efektywności. Opierając się na tych przesłankach, założenia do projektu budżetu na 2007 rok

zostały skonstruowane tak, aby stworzyć i wykorzystać szansę na dalszy i trwały rozwój Gminy na miarę optymalnych możliwości.

**Tabela 25. Ważniejsze dane o budżecie gminy Miedźna w roku 2007**

Wyszczególnienie	Dochody budżetu gminy wg rodzajów (w tys. złotych), w tym:						
	udział w podatkach stanowiących dochody państwa	opłata skarbową	dotacje celowe z budżetu państwa i jst	dotacje otrzymane z funduszy celowych	subwencje ogólne	środki na dofinansowanie własnych zadań ze źródeł pozabudżetowych	pozostałe dochody
<b>Gmina Miedźna</b>	7545	36	6016	98	13031	1811	7 097

**Tabela 26. Ważniejsze dane o budżecie gminy Miedźna w roku 2007**

Wyszczególnienie	Wydatki budżetu gminy wg rodzajów ( w tys. złotych), w tym:					
	Wydatki bieżące	świadczenia na rzecz osób fizycznych	dotacje	wynagrodzenia, składki na ubezpieczenia społeczne i Fundusz Pracy	pozostałe wydatki bieżące	wydatki majątkowe
<b>Gmina Miedźna</b>	32 496	6026	2478	17 975	6017	4993

**Tabela 27. Ważniejsze dane o budżecie gminy Miedźna w roku 2007**

	Wydatki budżetu gminy wg działów (w tys. złotych), w tym:											Po
	ogółem	Transport i łączność	Gospodarka komunalna	gosp. mieszkaniowa	Oświata wycho- wanie i edukacyjna opieka wychowawcza	kultura i sztuka	ochrona zdrowia	opieka społeczna	kultura fizyczna i sport	admini- stracja państwo- wa i samorządowa	Rol- nictwo	
<b>Gmina Miedźna</b>	37489	1690	1156	379	19441	1290	239	5542	1068	2701	3201	7

**Tabela 28. Ważniejsze dane o budżecie gminy Miedźna w roku 2007**

	Dochody budżetu gminy		Wydatki budżetu gminy		
	w złotych na 1 mieszkańca				
	ogółem	w tym dochody własne	ogółem	w tym	
				wydatki bieżące	wydatki majątkowe
<b>Gmina Miedźna</b>	2273	936	2 392	2073	319

## 12 ROLNICZA PRODUKCJA ROŚLINNA I ZWIERZĘCA

Wysoka jakość gleb w gminie sprawia, że rolnictwo stanowi ważny element gospodarki gminy. Według szacunków Urzędu Gminy z rolnictwem związane jest ok. 29,3% mieszkańców gminy Miedźna.

Sołectwa Miedźna i Grzawa są typowo rolnicze, natomiast Frydek, Gilowice, Góra i Wola charakteryzują się gospodarstwami dwuzawodowymi.

Zgodnie z Powszechnym Spisem Rolnym przeprowadzonym w roku 2002 roku w rolnictwie pracowały 483 osoby, dla 85 gospodarstw domowych (około 440 osób) rolnictwo było podstawowym lub wyłącznym źródłem utrzymania.

W celu scharakteryzowania rodzaju gospodarstw rolnych znajdujących się na obszarze gminy,

przedstawiona została struktura gospodarstw ze względu na ich wielkość. Struktura powierzchniowa gospodarstw według stanu na dzień 11.12.2007 r. przedstawia się następująco:

**Tab. 29 Struktura powierzchni gospodarstw rolnych**

Wielkość gospodarstwa	Liczba gospodarstw
od 1 do 2 ha	475
od 2 do 5 ha	224
od 5 do 7 ha	38
od 7 do 10 ha	29
od 10 do 15 ha	34
pow. 15 ha	39
Razem	839

Średnia powierzchnia gospodarstwa wynosi około 3,57 ha.

Wiodącym kierunkiem produkcji roślinnej gminy jest uprawa zbóż i ziemniaków.

Według danych ze spisu przeprowadzonego w 2002 roku powierzchnia gruntów ornych wynosiła 2 097,69 ha.

Powierzchnia zasiewów głównych ziemiopłodów w Gminie Miedzna liczyła 1 837,31 ha i przedstawiała się następująco:

**Tab. 30 Zasiewy**

Wyszczególnienie	Powierzchnia [ha]	% powierzchni zasiewów
Zboża ogółem, w tym podstawowe:	1 466,52	79,8
Ø pszenica	531,38	28,9
Ø żyto	66,12	3,6
Ø jęczmień	404,63	22,0
Ø owies	116,93	6,4
Ø pszenżyto	104,49	5,7
Ø mieszanki zbożowe	137,37	7,5
Strączkowe jadalne	2,06	0,1
Ziemniaki	199,43	10,9
Buraki cukrowe	31,65	1,7
Rzepak	59,84	3,2
Pastewne łącznie z mieszankami zbożowo – strączkowymi	47,28	2,6
Pozostałe, w tym warzywa gruntowe, truskawki	30,53	1,7

W produkcji zwierzęcej wiodącą rolę odgrywa trzoda chlewna. W 1998 roku powstało Stowarzyszenie Producentów Trzody Chlewnej w Miedznej, które obecnie liczy 31 członków, a jego produkcja wynosi około 3 800 sztuk rocznie. Istnieje stała możliwość zwiększenia

produkcji.

Wśród instytucji obsługujących miejscowe rolnictwo należy wymienić Spółdzielnię Kółek Rolniczych Miedźna (SKR) zrzeszającą 6 Kółek Rolniczych i 6 Kół Gospodyń Wiejskich (po jednym w sołectwie). Usługi kredytowe świadczy Bank Spółdzielczy.

## 13 DZIAŁALNOŚĆ GOSPODARCZA

### 13.1 Struktura podmiotów gospodarczych

Na koniec 2005 r. w województwie śląskim było zarejestrowanych 426.266 podmiotów gospodarczych, w tym 25.674 spółki handlowe i 326.898 osób fizycznych prowadzących działalność gospodarczą.

W powiecie pszczyńskim zarejestrowanych było 9.648 podmiotów gospodarczych, w tym 431 spółek handlowych i 7.623 osób prowadzących działalność gospodarczą.

W gminie Miedźna zarejestrowanych było 1.069 podmiotów gospodarczych, w tym 37 spółek handlowych i 847 osób prowadzących działalność gospodarczą.

Struktura branżowa ( % ) firm prowadzonych przez osoby fizyczne przedstawiała się następująco:

**Tab. 32 Struktura firm**

L.p.	Branża	woj. śląskie	powiat	gmina
1	Przetwórstwo przemysłowe	9,82	10,61	9,21
2	Budownictwo	10,93	18,72	13,81
3	Handel i naprawy	37,87	34,29	39,32
4	Hotele i restauracje	3,44	3,31	2,83
5	Transport, gosp. magazynowa, łącznie	8,63	7,53	8,50
6	Pośrednictwo finansowe	4,64	3,33	3,66
7	Obsługa nieruchomości	13,12	9,93	9,68

Wartość produkcji sprzedanej w cenach bieżących w 2005 r. wynosiła w woj. śląskim 119.955,6 mln. zł, a w powiecie pszczyńskim 825,2 mln zł. W przeliczeniu na 1 mieszkańca wartość produkcji sprzedanej w cenach bieżących wynosiła w woj. śląskim 25.558 zł, a w powiecie pszczyńskim 7.907 zł.



Nakłady inwestycyjne w przedsiębiorstwach w województwie śląskim wynosiły 10.054,5 mln zł ( w tym w przemyśle 6.756,9 mln zł ). Natomiast w powiecie pszczyńskim nakłady inwestycyjne wynosiły 335,7 mln zł ( w tym w przemyśle 304,6 mln zł ).

Według danych otrzymanych z Urzędu Gminy liczba osób prywatnych prowadzących własną działalność gospodarczą na dzień 05.12.2007 r. wynosiła 799.

**Tabela 33. Rodzaje usług zarejestrowanych w Wydziale Ewidencji Działalności Gospodarczej Gminy Miedźna według stanu na 05.12.2007 r.**

Rodzaje usług	ilość
Transport	85
Łączność	15
Handel	355
Komunalne i inne	139
Medyczne	33
Finansowe i ubezpieczenia	19
Kultura	133
Sport	20
<b>Razem</b>	<b>799</b>

### 13.2. Specjalna Gminna Strefa Ekonomiczna

W celu poprawienia infrastruktury inwestycyjnej oraz zwiększenia atrakcyjności inwestycyjnej wyodrębnionych obszarów gminy Miedźna utworzona została w gminie na mocy uchwały Rady Gminy Miedźna nr XLIX/317/98 z dn. 31.03.1998.r. **Specjalna Gminna Strefa Ekonomiczna (SGSE)**.<sup>11</sup>

Celem utworzenia SGSE było zahamowanie bezrobocia w gminie, tworzenie nowych, atrakcyjnych miejsc pracy, przyciągnięcie inwestorów poprzez stworzenie konkurencyjnych warunków do inwestowania.

<sup>11</sup> Pak Przemysłowy „Ziemia Pszczyńska” Strategia, Centrum Przedsiębiorczości S. A. w Woli, sierpień 2005 r.

Zarząd Gminy określił zasady działania w SGSE, wyznaczając koordynatorem działań podmiotów objętych strefą Centrum Przedsiębiorczości S.A. tj. spółkę, w której jednostki samorządu terytorialnego posiadają 99,91% akcji (Powiat Pszczyński – 61,63%, Powiat Bieruńsko-Lędziński – 35,46%, Gmina Miedźna – 2,64%, Gmina Bojszowy – 0,19%) i która w statucie posiada zapis, iż „Celem działania spółki jest inicjowanie, wspieranie i promowanie wszelkich działań na rzecz rozwoju gospodarczego i integracji kulturowej oraz przeciwdziałania bezrobociu na terenie Ziemi Pszczyńskiej” oraz zapisy warunkujące, że CP S. A. jest jednostką „non-profit”.

Inicjatywa ta jak dotąd nie przyniosła oczekiwanych efektów, gdyż brak pewnych uregulowań prawnych, a obciążenia hipoteczne części obszaru strefy zniechęciła potencjalnych inwestorów.

Centrum Przedsiębiorczości S.A. uruchomione w 1999 roku ma na celu inicjowanie, wspieranie i promowanie działań służących rozwojowi przedsiębiorczości oraz przeciwdziałaniu bezrobociu na obszarze Ziemi Pszczyńskiej.

Ośrodek Wspierania Przedsiębiorczości przy Centrum Przedsiębiorczości S.A. świadczy usługi szkoleniowe, doradcze i informacyjne dla osób pragnących rozpocząć działalność gospodarczą jak również istniejących firm. Ośrodek prowadzi też inkubator przedsiębiorczości oraz świadczy usługi sekretarsko-administracyjne dla lokalnych podmiotów gospodarczych. Ośrodek posiada akredytację Krajowego Systemu Usług dla Małych i Średnich Przedsiębiorstw przy Polskiej Agencji Rozwoju Przedsiębiorczości.

Centrum Przedsiębiorczości S. A. z siedzibą w Woli jest również jednostką zarządzającą Parkiem Przemysłowym „Ziemia Pszczyńska” (PP ZP).

Na mocy porozumienia w sprawie utworzenia i rozpoczęcia działalności Parku Przemysłowego „Ziemia Pszczyńska” z dnia 7.07.2005.r. zawartego w oparciu o wcześniejsze uchwały: Rady Powiatu Pszczyzny Nr XXXII/254/2005 z dn. 22.06.2005.r. o utworzeniu Parku Przemysłowego „Ziemia Pszczyńska”, Rady Gminy Miedźna Nr XXXIII/265/2005 z dn. 7.06.2005.r. o podatku od nieruchomości wniesionych do Parku Przemysłowego „Ziemia Pszczyńska”, utworzono Park Przemysłowy „Ziemia Pszczyńska” stanowiący zespół wyodrębnionych nieruchomości znajdujących się w gminie Miedźna o łącznej powierzchni

gruntu 15.5437 ha, na który składają się: Nieruchomości o powierzchni 0.8299 ha, stanowiące własność Powiatu Pszczyńskiego, nieruchomości o powierzchni 14.7138 ha, stanowiące własność Skarbu Państwa.

Przy wyborze lokalizacji Parku Przemysłowego „Ziemia Pszczyńska” zdecydowało wydzielenie ze struktur kopalni Piast Ruch II wyżej wymienionych nieruchomości poprodukcyjnych oraz:

- 1) powiązanie koncepcji PP ZP ze strategią i priorytetami rozwoju województwa oraz priorytetami Sektorowego Programu Operacyjnego Wzrost Konkurencyjności Przedsiębiorstw, lata 2004-2006, działanie 1.3,
- 2) powiązanie PP ZP z krajowymi programami restrukturyzacji sektorów gospodarki oraz restrukturyzacją na podstawie ustawy o pomocy publicznej dla przedsiębiorców o szczególnym znaczeniu dla rynku pracy (górnictwo),
- 3) poziom zaangażowania podmiotów samorządowych, lokalnych przedsiębiorstw, agencji rozwoju lokalnego,
- 4) deklaracja gminy na terenie której będzie funkcjonował park co do zwolnień z podatków lokalnych,
- 5) lokalizacja PP ZP w dobrze skomunikowanych miejscach, na obszarach przeznaczonych na tego typu inwestycje w studium uwarunkowań przestrzennych lub miejscowym planie zagospodarowania przestrzennego, zgodność projektu z kierunkami zagospodarowania gminy,
- 6) lokalizacja PP ZP w miejscach zapewniających dostęp do wykwalifikowanej kadry pracowniczej z restrukturyzowanych przedsiębiorstw.
- 7) lokalizacja PP ZP na terenach z sektora objętego rządowym programem restrukturyzacji i programami rozwoju lokalnego,
- 8) docelowo określony obszar parku i stopień uregulowania statusu prawnego terenów włączonych do parku,
- 9) ukierunkowanie PP ZP na tworzenie infrastruktury dla rozwoju małych i średnich przedsiębiorstw działających w sektorach gospodarki uznanych w Sektorowym Programie Operacyjnym Wzrost Konkurencyjności Przedsiębiorstw, 2004-2006 za priorytetowe.

10) deklaracja utworzenia nowych miejsc pracy,

11) posiadanie koncepcji funkcjonowania parku (wydzielone nieruchomości, funkcjonująca jednostka zarządzająca, uchwała RG o zwolnieniach podatkowych, zewidencjonowane potrzeby inwestycyjne).

Władze Gminy Miedzna w sposób konsekwentny realizują politykę proinwestycyjną.

W przyjętym „Planie Rozwoju Lokalnego Gminy Miedzna” zaakceptowane są preferencje podatkowe dla już istniejących i nowo powstających przedsiębiorstw.

### **13.3. Oferta inwestycyjna gminy**

Gmina Miedzna posiada profesjonalnie przygotowaną ofertę inwestycyjną, w której znajduje się wiele atrakcyjnych terenów i nieruchomości do sprzedaży bądź też zagospodarowania. Można tu znaleźć zarówno obszary pod zabudowę przemysłową, rzemieślniczą, czy usługową, jak i mieszkalną. Szczegółowe informacje w zakresie bieżącej oferty inwestycyjnej można znaleźć na stronie internetowej Urzędu Gminy Miedzna pod adresem [www.miedzna.pl](http://www.miedzna.pl) w zakładce **Oferty inwestycyjne**.

## **14. ANALIZA KADRY URZĘDU GMINY MIEDZNA**

### **14.1. Jednostki organizacyjne Urzędu Gminy**

Zadania Urzędu Gminy oraz strukturę organizacyjną gminy określa Regulamin Organizacyjny. W strukturze organizacyjnej urzędu występuje kilka jednostek organizacyjnych zwanych referatami oraz samodzielnych stanowisk. Pracą Urzędu Gminy Miedzna kieruje Wójt Gminy.

Wójtowi Gminy podlegają Zastępca Wójta (wakat), Biuro Spraw Obywatelskich, Obrona Cywilna, Ewidencja Działalności Gospodarczej, Referat Urbanistyki i Architektury, Referat Inwestycji, Gospodarki Komunalnej, Ochrony Środowiska i Rolnictwa, Referat Geodezji oraz Stanowisko ds. Sportu i Stanowisko ds. Dodatków Mieszkaniowych, jak również Samodzielne Stanowisko Kontrolera Wewnętrznego.

Wójt pełni też funkcję Kierownika Urzędu Stanu Cywilnego. Podlegają mu również Sekretarz oraz Skarbnik Gminy.

Sekretarzowi Gminy podlega Referat Ogólny i Pracownicy Obsługi. Skarbnik Gminy czuwa nad pracą Referatu Finansowego.

Gmina wykonuje swe zadania w formach przewidzianych w ustawie o samorządzie gminnymi m. in. poprzez tworzenie gminnych jednostek organizacyjnych. W gminie Miedzna funkcjonują następujące **Jednostki organizacyjne i osoby prawne:**

**I) Wykaz jednostek organizacyjnych:**

- 1) Urząd Gminy w Miedznej,
- 2) Gminny Ośrodek Pomocy Społecznej w Miedznej z/ s w Woli,
- 3) Gminny Ośrodek Sportu i Rekreacji w Miedznej z/ s w Woli,
- 4) Zespół Oświaty i Wychowania w Miedznej
- 5) Liceum Ogólnokształcące w Gilowicach
- 6) Zespół Szkół w Woli,
- 7) Gimnazjum nr 2 z Oddziałami Integracyjnymi im. Ks. Józefa Tischnera w Woli,
- 8) Gimnazjum im. Powstańców Śląskich w Miedznej,
- 9) Szkoła Podstawowa nr 1 im. Bronisława Malinowskiego w Woli,
- 10) Szkoła Podstawowa nr 2 z Oddziałami Integracyjnymi w Woli,
- 11) Szkoła Podstawowa im. ST. Hadyny we Frydku,
- 12) Szkoła Podstawowa im. J. Korczaka w Górze,
- 13) Szkoła Podstawowa im. Powstańców Śląskich w Miedznej,
- 14) Gminne Przedszkole Publiczne nr 1 z Oddziałem Integracyjnym im. J. Tuwima w Woli,
- 15) Gminne Przedszkole Publiczne nr 2 im. Wandy Chotomskiej w Woli,
- 16) Gminne Przedszkole Publiczne nr 3 im. Kubusia Puchatka w Woli,
- 17) Gminne Przedszkole Publiczne we Frydku,
- 18) Gminne Przedszkole Publiczne im. Marii Kownackiej w Miedznej,
- 19) Gminne Przedszkole Publiczne im. J. Brzechwy w Górze.

## **II) Wykaz gminnych osób prawnych:**

- 1) Gminny Ośrodek Kultury w Miedznej z/ s w Woli,
- 2) Gminna Biblioteka Publiczna w Miedznej z/ s w Woli,
- 3) Gminny Zakład Gospodarki Komunalnej Spółka z o. o. w Górze.

### **Zespół Oświaty i Wychowania w Miedznej (ZOiW) działa w oparciu o:**

- Ustawę z dnia 8 marca 1990r. o samorządzie gminnym (Dz. U. nr 13, poz. 74 z późniejszymi zmianami)
- Ustawę z dnia 7 września 1991r. o systemie oświaty (Dz.U. nr 95, poz.425 z późniejszymi zmianami)
- Ustawę z dnia 26 stycznia 1982r. – Karta Nauczyciela(Dz.U. nr 3 , poz.19 z późniejszymi zmianami)
- Porozumienie z Kuratorium Oświaty i Wychowania w Katowicach z dnia 16.11.1990r.
- Uchwałę nr 16/4/90 z dnia 28.08.1990r. Rady Gminy w Miedznej.

Działaniem Zespołu objęte są zlokalizowane na terenie gminy Miedzna przedszkola, szkoły podstawowe, gimnazja oraz Liceum Ogólnokształcące w Gilowicach i Zespół Szkół w Woli. ZOiW stanowi samodzielną jednostkę budżetową, która w imieniu gminy pełni rolę organu prowadzącego placówki oświatowe, w zakresie administracyjno-organizacyjnym, gospodarczym, finansowym i kadrowym.

**Gminny Ośrodek Pomocy Społecznej** w Miedznej z/ s w Woli realizuje zadania własne i zlecone gminie, zgodnie z Ustawą o pomocy społecznej z dnia 12 marca 2004 roku oraz przepisami wykonawczymi do Ustawy. Wykonuje również zadania zawarte w Gminnej Strategii Rozwiązywania Problemów Społecznych na lata 2005 – 2010 oraz w rocznych programach pomocy społecznej i programach dodatkowych: przeciwdziałania narkomanii (Ustawa z dnia 29 lipca 2005 roku) i przeciwdziałania przemocy w rodzinie (Ustawa z dnia 29 lipca 2005 roku). W programie na 2008 rok ujęto także punkt – realizacja programów unijnych. Są to nowe zadania Ośrodka. W planie jest utworzenie Klubu Integracji Społecznej (KIS). Niektóre z planowanych

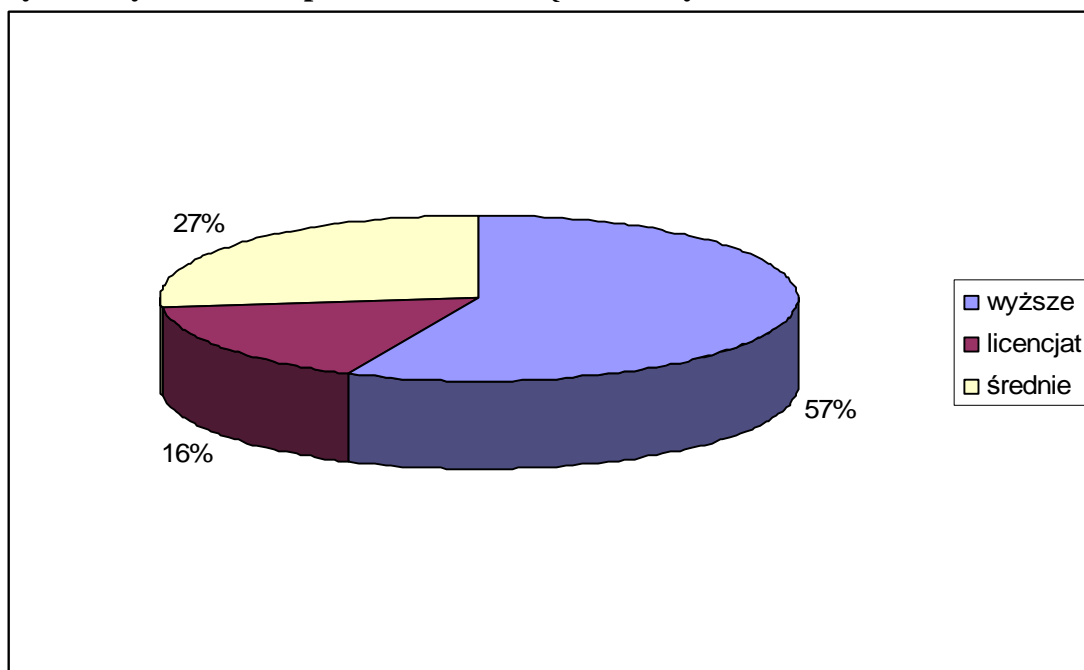
przedsięwzięć dofinansowanych ze środków unijnych realizowane będą w partnerstwie z GOPS Bojszowy.

Ośrodek wykonuje też zadania zlecone przez Wójta Gminy Miedzna, a mianowicie przyznawanie i wypłacanie świadczeń rodzinnych (Ustawa z dnia 28 listopada 2003 roku), zaliczek alimentacyjnych (Ustawa z dnia 22 kwietnia 2005 roku), dodatków mieszkaniowych (Ustawa z dnia 21 czerwca 2001 roku) oraz świadczeń opieki zdrowotnej finansowanych ze środków publicznych (Ustawa z dnia 27 sierpnia 2004 roku).

#### 14.2. Kadry Urzędu Gminy

W Urzędzie Gminy w Miedznej zatrudnionych jest 41 osób, w tym 37 personelu administracji. Pod względem wykształcenia struktura pracowników administracyjnych kształtuje się następująco (bez pracowników obsługi):

**Rys 12 Wykształcenie pracowników Urzędu Gminy Miedzna**



Źródło: Opracowanie własne wg danych UG w Miedznej

Wśród pracowników Urzędu Gminy przeważają osoby z wykształceniem wyższym – 21 osób, 6 osób posiada licencjat, z czego 2 osoby kontynuują studia magisterskie. Tylko 10 osób posiada wykształcenie średnie, z czego 1 osoba jest w trakcie odbywania studiów licencjackich.

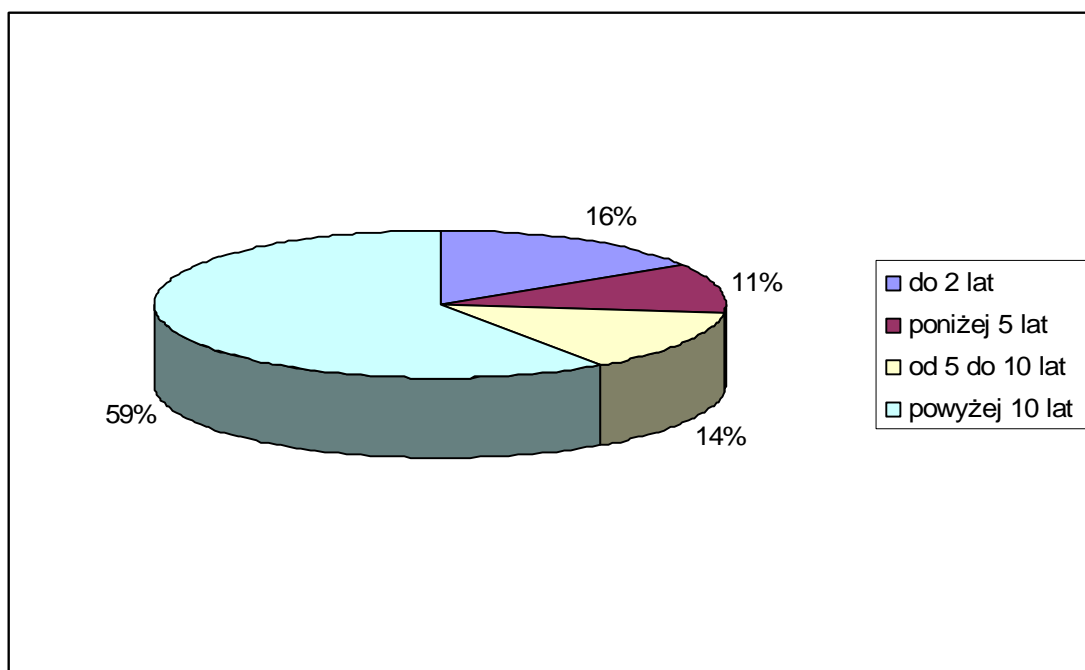
#### Poziom kompetencji

Określenie poziomu kompetencji urzędu w sposób wymierny jest niezwykle trudne. Dla potrzeb naszej analizy przyjęto dwa kryteria pomiaru tego poziomu: staż pracy pracowników oraz szkolenia jakie odbyli pracownicy w celu podniesienia lub poszerzenia swoich kwalifikacji.

W analizie stażu pracy uwzględniono wszystkich pracowników urzędu z wyłączeniem pracowników obsługi.

Wyniki prezentuje poniższy wykres:

**Rys. 13** Struktura kadr UG w Miedznej wg stażu pracy



Źródło: Opracowanie własne wg danych UG w Miedznej

Pracownicy UG Miedzna zostali podzieleni na cztery grupy: pracujący do dwóch lat, ze stażem w urzędzie poniżej pięciu lat, 5-10 lat i powyżej 10 lat w urzędzie. Z powyższego wykresu wynika, iż wśród kadr UG w Miedznej przeważają pracownicy ze znacznym doświadczeniem zawodowym, minimum pięcioletnim, stanowiąc ok. 73% kadry. Mogą oni być dobrym źródłem praktycznej wiedzy dla nowozatrudnionych pracowników dysponujących często dobrym wykształceniem i nowatorskim podejściem lecz nie popartym praktyką w administracji samorządowej.

Doświadczenie zawodowe powinno iść w parze ze stałym podnoszeniem kwalifikacji zawodowych, poprzez uczestnictwo w szkoleniach i kursach związanych z wykonywaną pracą. Nie mniej ważne jest nabywanie nowych umiejętności podnoszących efektywność



wykonywanych zadań. Według informacji uzyskanych w Urzędzie Gminy w 2007 roku pracownicy uczestniczyli w 38 różnych szkoleniach, w tym w zakresie:

- finansów - 11
- architektury i geodezji – 4
- ochrony środowiska – 2
- ustroju samorządu i organizacji urzędu – 2
- ewidencji ludności, obowiązku meldunkowego, spraw wojskowych – 3
- zamówień publicznych – 3
- innym – 13

Podnoszenie kwalifikacji pracowników Urzędu Gminy jest realizacją polityki władz gminy, które świadome nowych wyzwań związanych z konkurencją pomiędzy gminami oraz z możliwościami związanymi z pozyskiwaniem funduszy unijnych dla samorządów lokalnych, starają się przygotować swoje kadry do sprostania tym wyzwaniom.

### **14.3 Innowacyjność działań**

Urząd Gminy Miedźna jest w pełni skomputeryzowany. Pracownicy posiadają dostęp do sieci Internet oraz adresy poczty elektronicznej. Urząd ma swoją stronę www. ([www.miedzna.pl](http://www.miedzna.pl)). Drogą elektroniczną przesyłana jest korespondencja i dokumenty. Użytkownicy sieci komputerowej korzystają z oprogramowania biurowego środowiska Windows: (MS Office, Acrobat Reader, e-mail, Netscape, Map info) oraz sieciowego oprogramowania użytkowego odpowiedniego do potrzeb danej komórki (np. fk, płace, podatki, płatnik, handel, lex, temida, dodatki mieszkaniowe i inne).

### **14.4 Miasta partnerskie**

Gmina Miedźna posiada jedno miasto partnerskie. Od dnia 1 lipca 2006 kiedy Rada Gminy podjęła uchwałę w sprawie zawarcia umowy o współpracy partnerskiej jest nim miasto Zbaraż na Ukrainie. Zawarte porozumienie dotyczy:

- 1) wymiany doświadczeń w zakresie edukacji, kultury i sztuki, kultury fizycznej, turystyki i sportu,
- 2) wspólnej organizacji imprez oraz wymiany kulturalnej i sportowej,
- 3) współpracy pomiędzy szkołami,
- 4) wzajemnej promocji,

5) wymiany wzajemnych doświadczeń na szczeblu jednostek samorządu lokalnego.

#### **14.5 Korzystanie z zewnętrznych źródeł finansowania**

Gmina Miedzna kilkakrotnie korzystała z zewnętrznych źródeł finansowania, przy czym były to środki zarówno krajowe, jak i zagraniczne. W ciągu ostatnich lat gmina otrzymywała środki z Wojewódzkiego Funduszu Ochrony Środowiska i Gospodarki Wodnej na realizację zadań z zakresu gospodarki wodno-ściekowej: kanalizacja w Grzawie i oczyszczalnia ścieków w Miedznej (1995-96 r. 1 420 tys. zł.), kanalizacja we Frydku (1996-97 r. 1 944 tys. zł.), kanalizacja w Woli etap I (1998r. 646 tys. zł.). Na realizację etapu II otrzymano środki Banku Światowego (1999-2000 – 3 200 tys. zł.). Gmina otrzymała też wsparcie finansowe ze środków Programu PHARE na szkolenie „Niwelowanie różnic w zakresie funkcjonowania obszarów wiejskich poprzez niezbędne zmiany dostosowawcze do warunków Unii Europejskiej oraz aktywizacji społeczno zawodowej mieszkańców”. Szkolenie odbyło się w maju 2001 roku. W tym samym roku gmina otrzymała też wsparcie zewnętrzne na budowę hali sportowej przy Liceum Ogólnokształcącym w Gilowicach, 1 430 tys. zł. z Urzędu Kultury Fizycznej i Sportu oraz 500 tys. zł. z Kuratorium Oświaty w Katowicach.

Pięć ostatnich lat to również okres intensywnego korzystania przez Gminę Miedzna z wielu zewnętrznych źródeł finansowania.

W wyżej wymienionym czasie kilkakrotnie korzystano z preferencyjnych pożyczek oraz dotacji z Wojewódzkiego Funduszu Ochrony Środowiska i Gospodarki Wodnej w Katowicach. Korzystano z dofinansowania na realizację zadań z zakresu uporządkowania gospodarki wodno-ściekowej :

- budowa kanalizacji w sołectwie Gilowice – pożyczka w wysokości 2 136 820 zł

( w tym: umorzona 908 141 zł),

- budowa kolektora tłoczego z Góry do oczyszczalni w Woli

- budowa kanalizacji sanitarnej w Górze etap I cz.II-IV – pożyczka WFOŚiGW

w wysokości 915 823 zł.

Ponadto skorzystano z pomocy Wojewódzkiego Funduszu Ochrony Środowiska i Gospodarki Wodnej w formie preferencyjnej pożyczki na realizację programu ograniczenia niskiej emisji na terenie gminy Miedzna w wysokości 1 262 212 zł.

Na realizację inwestycji budowa kanalizacji w sołectwie Góra, w ramach projektu ” Ochrona Ekosystemu Torfowiska Zapadź i zbiornika GZWP 346” skorzystano ze środków Unii Europejskiej w ramach Zintegrowanego Programu Operacyjnego Rozwoju Regionalnego 2004 – 2006 w wysokości 5 163 963 zł

W 2004 roku gmina otrzymała wsparcie finansowe na budowę krytej pływalni z Funduszu Rozwoju Kultury Fizycznej w wysokości 3 241 000 zł., oraz uzyskano umorzenie kredytu preferencyjnego na budowę tej inwestycji w ramach pomocy dla gmin górniczych w wysokości 442 000 zł

Wielokrotnie otrzymywano wsparcie finansowe na remonty placówek oświatowych z Ministerstwa Edukacji na ogólna wartość 656 804 zł. oraz doposażenie placówek ogółem w wysokości 428 500 zł. w tym:

- wyposażenie Gimnazjum w Miedznej w wysokości 195 000 zł.
- wyposażenie Technikum w Woli w wysokości 75 000 zł
- wyposażenie małej sali do zajęć korekcyjnych w Hali Sportowej w Gilowicach w wysokości 50 000 zł.
- wyposażenie małych salek gimnastycznych i dodatkowych sal lekcyjnych w wysokości 108 500 zł.

Poza zadaniami inwestycyjnymi gmina korzystała z pomocy finansowej na realizację bieżących zadań w zakresie:

- oświaty na wypłatę stypendiów dla uczniów szkół ponadgimnazjalnych w wysokości 167 448 zł., w ramach Zintegrowanego Programu Operacyjnego Rozwoju Regionalnego 2004 – 2006 ” Wyrównywanie szans edukacyjnych poprzez programy stypendialne”
- kultury na organizację imprez kulturalnych (przeeglądy teatrzyków, konkursy, festiwale) oraz zakupy dla bibliotek ogółem w wysokości 47 368 zł.
- sportu na zajęcia sportowo-rekreacyjne dla uczniów” Sport to zabawa i zdrowie” w wysokości 84 446 zł. z Ministerstwa Sportu.

W 2003 roku Gmina Miedzna dodatkowo podjęła się organizacji Środowiskowego Domu Samopomocy dla osób niepełnosprawnych z upośledzeniem umysłowym jako zadanie zlecone

od Wojewody Śląskiego, na które to zadanie otrzymywano środki z budżetu państwa w wysokości 125 000 zł.(modernizacja obiektu).

W ramach środków pozyskanych z Województwa Śląskiego przeprowadzono remont dróg transportu rolnego na ogólna wartość 357 595 zł.

Pozyskano także środki z Ministerstwa Edukacji w formie rzeczowej - autobus „Gimbus” o wartości 280 600 zł oraz pracownice komputerowe i centra multimedialne do bibliotek na ogólną wartość 429 257 zł.

Dzięki współfinansowaniu Unii Europejskiej pozyskano sprzęt do terapii logopedycznej o wartości 35 675 zł oraz sprzęt ułatwiający kształcenie uczniów ze specjalnymi potrzebami o wartości 109 608 zł.

Wśród środków zewnętrznych pozyskanych przez Gminę należy też wymienić dotację uzyskaną przez Gminny zakład Gospodarki Komunalnej Sp. z o. o. na realizację projektu „Stacja uzdatniania wraz ze zbiornikiem wody i rurociągami zewnętrznymi w Gilowicach” w wysokości 699 877,87 przy ogólnej wartości inwestycji wynoszącej 1 785 893,68 zł. Projekt uzyskał wsparcie, w ramach Zintegrowanego Programu Operacyjnego Rozwoju Regionalnego 2004 – 2006.

Istotną rolę w pozyskiwaniu zewnętrznych źródeł finansowania odegrało także zlokalizowane na terenie Gminy Miedźna Centrum Przedsiębiorczości S. A., w której to spółce swoje udziały ma też Gmina Miedźna.

CP S. A. realizuje projekty skierowane na rynek pracy od 2000 roku. W ostatnich 3 latach dzięki pozyskaniu środków unijnych spółka zrealizowała samodzielnie 6 projektów finansowanych z Europejskiego Funduszu Społecznego oraz 4 projekty dofinansowane z Europejskiego Funduszu Rozwoju Regionalnego. Łączna wartość dotacji przeznaczonych na te przedsięwzięcia to ponad 4,7 mln zł.

W opisaney analizie wymieniono tylko znaczące zewnętrzne źródła finansowania zadań gminy.