

*Program Rozwoju
Lokalnego
Gminy Miedźna
na lata 2008 - 2015*



**Aktualizacja
Miedźna, grudzień 2007 r.**

Spis treści:

| | |
|--|-----|
| Wstęp..... | 4 |
| 1. Przedmiot Programu Rozwoju Lokalnego..... | 5 |
| 2. Cel opracowania Programu Rozwoju Lokalnego..... | 6 |
| 3. Aktualna sytuacja społeczno-gospodarcza na obszarze objętym wdrażaniem Programu | 7 |
| 3.1. Lokalizacja Gminy Miedzna | 7 |
| 3.2. Krótki rys historyczny | 10 |
| 3.3. Środowisko przyrodnicze Gminy Miedzna..... | 10 |
| 3.3.1. Zbiorowiska roślinne..... | 14 |
| 3.3.2. Gleba | 17 |
| 3.3.3. Wody..... | 17 |
| 3.3.4. Gospodarka łowiecka, rybactwo, wędkarstwo | 19 |
| 3.3.5. Obszary leśne | 22 |
| 3.4. Kultura, turystyka i sport | 25 |
| 3.4.1. Zabytki | 25 |
| 3.4.2. Kultura | 26 |
| 3.4.3. Sport | 38 |
| 3.4.4. Rekreacja i turystyka | 40 |
| 4. Zagospodarowanie przestrzenne..... | 41 |
| 4.1. Zasoby stanowiące bazę dla rozwoju przedsiębiorstw | 45 |
| 4.2. Infrastruktura techniczna i komunalna..... | 45 |
| 4.2.1. Transport i komunikacja | 45 |
| 4.2.2. Sieć wodociągowa | 48 |
| 4.2.3. Kanalizacja i oczyszczalnie ścieków..... | 50 |
| 4.2.4. Identyfikacja potrzeb związanych z ochroną środowiska gminy w zakresie gospodarki wodno-ściekowej wraz ze stanem docelowym. | 52 |
| 4.2.5. Ciepłownictwo | 54 |
| 4.2.6. System energetyczny | 56 |
| 4.2.7. Sieć gazowa..... | 57 |
| 4.2.8. Gospodarka odpadami komunalnymi i polityka ekologiczna Gminy..... | 58 |
| 4.2.9. Identyfikacja problemów..... | 65 |
| 4.3. Stan mienia komunalnego..... | 66 |
| 4.4. Sytuacja mieszkaniowa na terenie Gminy Miedzna | 78 |
| 4.5. Stan obiektów dziedzictwa kulturowego | 79 |
| 4.6. Sfera gospodarcza w Gminie Miedzna..... | 81 |
| 4.6.1. Specjalna Gminna Strefa Ekonomiczna (SGSE) | 81 |
| 4.6.2. Tereny inwestycyjne..... | 83 |
| 4.6.3. Park Przemysłowy Ziemia Pszczyńska..... | 86 |
| 4.6.4. Działalność gospodarcza | 90 |
| 4.6.5. Identyfikacja problemów..... | 90 |
| 4.7. Sfera społeczna | 91 |
| 4.7.1. Sytuacja społeczna, zaludnienie, ruch naturalny ludności | 91 |
| 4.7.2. Wielkość i struktura bezrobocia..... | 92 |
| 4.7.3. Edukacja | 96 |
| 4.7.4. Ochrona zdrowia | 100 |
| 4.7.5. Bezpieczeństwo publiczne | 104 |
| 4.7.6. Identyfikacja problemów..... | 107 |
| 5. Zadania polegające na poprawie sytuacji na danym obszarze..... | 108 |
| 5.1. Zmiany w sposobie użytkowania terenu..... | 108 |
| 5.2. Rozwój systemu komunikacji i infrastruktury | 112 |
| 5.3. Poprawa stanu środowiska naturalnego..... | 112 |

| | | |
|-----|---|-----|
| 5.4 | Poprawa stanu dziedzictwa kulturowego..... | 118 |
| 5.5 | Poprawa warunków i jakości życia mieszkańców, w tym zmiany w strukturze zamieszkania..... | 120 |
| 5.6 | Poprawa w zakresie rozwoju zasobów ludzkich..... | 120 |
| 6. | Lista zadań inwestycyjnych, do zrealizowania wynikających z hierarchii ważności..... | 122 |
| 7. | Realizacja zadań w okresie 2008-2015..... | 124 |
| 8. | Powiązanie zadań z innymi działaniami realizowanymi na terenie gminy/powiatu/województwa..... | 131 |
| 9. | Oczekiwane wskaźniki osiągnięć planu rozwoju lokalnego..... | 132 |
| 10. | Narzędzie monitorowania..... | 134 |
| 11. | System wdrażania..... | 135 |
| 12. | Sposoby monitorowania, oceny i komunikacji społecznej..... | 136 |
| 13. | Zewnętrzne źródła finansowania..... | 137 |

Wstęp

„Program Rozwoju Lokalnego Gminy Miedźna” jest dokumentem uszczegółowiającym strategiczne opracowania planistyczne Gminy tj. „Studium uwarunkowań i kierunków zagospodarowania przestrzennego Gminy” oraz „Strategię rozwoju Gminy Miedźna 2008-2015”.

Program Rozwoju Lokalnego Gminy Miedźna wyznacza i precyzuje kierunki rozwoju Gminy Miedźna na lata 2008 – 2015. Potrzeba opracowania „PRL” wynika z kilku przyczyn.

Pierwszą z nich jest naturalna konieczność dokonania oceny realizacji zadań zawartych w opracowanym w 2004 roku „Planie Rozwoju Lokalnego Gminy Miedźna”.

Drugą z przyczyn jest konieczność uszczegółowienia zadań zaplanowanych do realizacji w poprzednich latach na kolejne okresy programowania Unii Europejskiej tj. lata 2007-2013 w powiązaniu z możliwościami współ finansowania nakładów inwestycyjnych i innych zadań Gminy przez fundusze strukturalne.

Trzecim elementem związanym z opracowaniem „PRL” jest kontynuacja dialogu społecznego przyczyniającego się do współtworzenia aktywizacji gospodarczej Gminy - przyjaznej dla inwestorów, nastawionej na rozwój zasobów ludzkich, współpracującej z lokalnym biznesem i organizacjami pozarządowymi.

1. Przedmiot Programu Rozwoju Lokalnego

Przedmiotem Programu Rozwoju Lokalnego jest aktywizacja gospodarcza, rozumiana jako działania samorządu lokalnego, instytucji rynku pracy, instytucji otoczenia biznesu oraz środowiska przedsiębiorców mające przynieść Gminie Miedzna:

- a) wzrost liczby trwałych miejsc pracy dla mieszkańców Gminy,
- b) wzrost liczby oraz rozwój firm już działających na terenie Gminy,
- c) wzrost popytu na dobra i usługi wytwarzane w Gminie,
- d) wzrost aktywizacji zawodowej i rozwój zasobów ludzkich wśród mieszkańców Gminy.

Pomimo, że „PRL” dla Gminy Miedzna można nadal wiązać z restrukturyzacją górnictwa węgla kamiennego i likwidacją największego pracodawcy na terenie Gminy – kopalni „Piast Ruch II”, dawniej „Czeczott”, to proces rozwoju lokalnego Gminy Miedzna należy traktować szerzej - odbywać się będzie w oparciu o potencjał całej społeczności lokalnej, nie ograniczając się tylko do tworzenia alternatywnych miejsc pracy i zagospodarowywania terenów pogórnich.

Program Rozwoju Lokalnego stanowić będzie główny dokument wspomagający ubieganie się o zewnętrzne finansowania rozwoju Gminy w tym o środki pomocowe Unii Europejskiej.

2. Cel opracowania Programu Rozwoju Lokalnego

Program Rozwoju Lokalnego na poziomie produktu służy do realizacji dwóch celów:

- określeniu kierunków działań (priorytetów), stanowiących podstawę aktywizacji gospodarczej Gminy Miedzna, które będą wykorzystywane w planowaniu konkretnych zadań w latach 2008-2015,
- zdefiniowaniu szczegółowych zadań (projektów) służących aktywizacji gospodarczej Gminy Miedzna oraz uzgodnieniu harmonogramu ich realizacji przez samorząd i inne organizacje zaangażowane w realizację Programu.

Cel na poziomie oddziaływania:

- optymalne wykorzystanie zasobów infrastrukturalnych, finansowych, organizacyjnych i ludzkich Gminy Miedzna przyczyniające się do jej rozwoju,

Cele na poziomie oddziaływania:

- maksymalizacja korzyści społeczno-gospodarczych Gminy Miedzna w perspektywie długoterminowej,
- zapewnienie wysokich standardów jakości życia jej mieszkańców oraz stworzenie młodemu pokoleniu możliwości rozwoju osobistego i zawodowego.

3. Aktualna sytuacja społeczno-gospodarcza na obszarze objętym wdrażaniem Programu

3.1. Lokalizacja Gminy Miedźna

Gmina Miedźna położona jest w południowej części województwa śląskiego, w powiecie pszczyńskim, w Kotlinie Oświęcimskiej, na styku Równiny Pszczyńskiej i Doliny Górnej Wisły, w pobliżu drogi krajowej Gdańsk - Warszawa - Bielsko-Biała - Cieszyn (DK1). Graniczy ona od południa z gminami powiatu bielskiego: Bestwiną i Wilamowicami, od zachodu z miastem i gminą Pszczyna, od północy z gminą Bojszowy w powiecie bieruńsko - lędzińskim. Wschodnia granica gminy pokrywa się z granicą województwa śląskiego z województwem małopolskim. Na wschód od Miedźnej znajdują się Brzeszcze i Oświęcim –gminy województwa małopolskiego. Naturalną granicę gminy tworzy od południa i wschodu rzeka Wisła a od północy częściowo rzeki Pszczyńka, Młynówka i Korzeniec.

Rysunek 1. Lokalizacja Gminy Miedźna w Powiecie pszczyńskim.



Źródło: <http://www.powiat.pszczyna.pl>

Granica gminy jest silnie rozwinięta - jej długość przekracza 50 km, a decyduje o tym skomplikowany przebieg granicy gminy z Bestwią, Wilamowicami, Brzeszczami i gminą Oświęcim wzdłuż dawnego meandrującego koryta Wisły. Najdłuższą granicę gmina posiada z miastem i gminą Brzeszcze (18,3 km), a najkrótszą z gminą Wilamowice liczącą niespełna 2 km. Miedźna usytuowana jest na trasie oraz w sąsiedztwie dróg kołowych i kolejowych tworzących swoisty równoleżnikowy korytarz komunikacyjny, o znaczeniu regionalnym, rozciągający się pomiędzy regionem Rybnika

i Pszczyny a Oświęcimiem. Korytarz komunikacyjny gminy tworzą:

- droga wojewódzka nr 933 przebiegająca przez południową część gminy na trasie Pszczyna-Miedźna – Grzawa – Góra – Brzeszcze - Oświęcim,
- droga wojewódzka nr 931 relacji Pszczyna-Miedźna- Bieruń,
- linia kolejowa dwutorowa zelektryfikowana z ruchem pasażerskim i towarowym(linia PKP E-65) Czechowice – Dziedzice – Brzeszcze – Oświęcim.

Dwie ostatnie trasy nie przebiegają przez teren gminy, a jedynie w jej bezpośrednim sąsiedztwie, mają jednak znaczenie ze względu na dostępność komunikacyjną gminy.

Obecna peryferyjność położenia gminy w stosunku do dróg o znaczeniu krajowym i międzynarodowym ulegnie w relatywnie krótkim czasie istotniej zmianie w świetle planowanej budowy południowej drogi ekspresowej S-1 pomiędzy drogą krajową nr 15 a Zwardoniem. Planowany przebieg drogi oraz usytuowanie węzła drogowego z drogą wojewódzką nr 933 w bezpośrednim sąsiedztwie wschodniej granicy (w rejonie stacji kolejowej Jawiszowicach) stwarza bardzo dogodną sytuację dla gminy.

Gmina Miedźna swoim zasięgiem obejmuje sześć sołectw: Frydek, Gilowice, Grzawa, Góra, Miedźna, Wola oraz Osiedla Wola I i Wola II.

W latach 70-tych Gmina Miedźna została przekształcona z gminy o charakterze wiejskim w przemysłową ze względu na ulokowanie na jej terenie kopalni węgla kamiennego „Czeczott”. Na początku 90-tych kopalnia ta dawała

zatrudnienie dla ponad 7700 osób, z czego ok. 2500 z terenu Gminy Miedźna. Dla potrzeb kopalni wybudowano w sołectwie Wola zaplecze socjalne wraz z niezbędną infrastrukturą w postaci dwóch osiedli mieszkaniowych dla 9,5 tys. nowych mieszkańców – młodych górników i ich rodzin. Pod koniec lat 90-tych podczas restrukturyzacji górnictwa podjęto decyzję o likwidacji kopalni, co znacząco wpłynęło na sytuację społeczno-gospodarczą Gminy. Większość górników – mieszkańców Gminy podjęło pracę w innych okolicznych kopalniach, ale zredukowano olbrzymi potencjał miejsc pracy na lokalnej kopalni.

Obecni mieszkańcy, którzy przybyli do Gminy Miedźna w latach 70-tych i 80-tych w związku z budowaną kopalnią mają obecnie dorastające dzieci, które zaczynają poszukiwać swojego miejsca na ograniczonym rynku pracy. Sytuację tę ilustruje informacja dotycząca bezrobocia wśród absolwentów do 24 roku życia: wg stanu na 30.06.2007r. na 469 zarejestrowanych bezrobotnych w Gminie Miedźna 129 bezrobotnych stanowi młodzież (27,5%), a więc grupa która może ulec szybkiej marginalizacji społecznej. Dla porównania w Gminie Goczałkowice zdroj grupa do 24 roku życia wśród bezrobotnych to tylko 13,8%. Tak więc potrzeba aktywizacji gospodarczej Gminy Miedźna jest bezwzględłą koniecznością wynikającą z trudnej sytuacji społeczno - gospodarczej.

Rysunek 2. Gmina Miedźna



Źródło: <http://www.powiat.pszczyna.pl>

3.2. Krótki rys historyczny

Wsie Miedzna i Grzawa powstały pod koniec XIII wieku. Położone są w szerokim pasie osadniczym jaki ciągnie się w kierunku z zachodu na wschód przez południową część ziemi pszczyńskiej. Wszystkie wsie w tym pasie powstały prawie równocześnie. Zakładane przez niemieckich osadników noszą często nazwy wzięte od imienia założyciela.

Nazwa wsi Miedzna podana w roku 1326 w kolektoriach świętopietrza brzmi: "Kunzendorf". Zakładał tę wieś niejaki "Kunz". Z reguły osadnik stawał się wolnym sołtysem w przez siebie założonej wsi. Wsie Miedzna i Grzawa były na całej przestrzeni wieków wsiami bezpośrednio należącym do dóbr kamery książęcej w Pszczynie.

W 1783 roku ludności było ogółem w: Miedznej 271 mieszkańców Grzawie 164 mieszkańców A natomiast w 1861 r. było już w: Miedznej 555 mieszkańców Grzawie 317 mieszkańców Obszar gminy w 1861 r. wynosił: 100 morgów zagród, 2.000 morgów roli ornej, 100 gajów podleśnych. Parafia i kościół katolicki pojawiają się około roku 1325 w obrębie dekanatu oświęcimskiego. Dziś istniejący drewniany kościół Św. Klemensa w Miedznej pochodzi z 20-tych lat XVIII w. Odbudował go po zburzeniu starego, Ks. Andrzej Rozmus- Zabrzski, głównie własnym kosztem; ukończono go ok. 1721 roku.

Gmina Miedzna w obecnych granicach administracyjnych powstała w 1973 roku. W latach 1977-1982 należała do miasta i gminy Brzeszcze. Od 1982 r. do chwili obecnej Miedzna ponownie jest samodzielną Gminą.

3.3. Środowisko przyrodnicze Gminy Miedzna

Gmina Miedzna posiada znaczące walory przyrodnicze wynikające m.in. ze zróżnicowania geologicznego terenu gminy, istniejącego kontrastu pomiędzy wysoczyzną a dnem Doliny Wisły, występowania dużych kompleksów leśnych (Puszczy Pszczyńskiej) oraz kompleksów stawów hodowlanych i oczek wodnych, nie tylko urozmaicających krajobraz, ale stwarzających warunki do rozwoju fauny i flory. Na terenie gminy występują liczne gatunki chronionych zwierząt: traszka grzebieniasta i zwyczajna, kumak nizinny, ropucha szara, jaszczurka zwinka, kret

i orzesznica oraz około stu gatunków ptaków chronionych. Na terenie gminy brak jest obszarów czy obiektów podlegających ochronie przyrody na mocy ustawy. Jest jednak szereg obszarów, które zasługują na wprowadzenie do ochrony prawnej. Przykładem tego są: Dolina Wisły, południowe zbocze Wysoczyzny Pszczyńskiej, Dolina Pszczyнки, park wiejski w Górze oraz tzw. Zapadź., która decyzją wojewody śląskiego (Rozporządzenie nr 58/2004 wojewody śląskiego z 8.09.2004 r. - Dz. Urz. Woj. Śl. nr 90/2004, poz. 2528) została wpisana na listę użytków ekologicznych Województwa Śląskiego. Obszar ten liczy 22,862 ha, a przedmiotem ochrony jest torfowisko ze stanowiskami regionalnie rzadkich i ustępujących gatunków roślin.

Według podziału Polski na dzielnice rolniczo - klimatyczne Gumińskiego, obszar gminy wchodzi w skład dzielnicy tarnowskiej, nieco cieplejsze niż tereny na północ od Miedźnej. Warunki mezoklimatyczne gminy charakteryzują następujące wartości głównych elementów klimatu:

1. Średnioroczna temperatura powietrza wynosi 7,6-8,5 °C; notuje się 70 dni w roku z temperaturą co najmniej 0° C.
2. Średnioroczne sumy opadów w wieloleciu 1961-1990 wahały się w rejonie gminy od 735mm (Bieruń Stary) do 762 mm (Oświęcim) i 768 mm (Pszczyna); dominują opady w półroczu letnim. Najwyższe średnie sumy miesięczne opadów notowano w czerwcu (Bieruń-Stary 97mm) i lipcu, najniższe – w styczniu (Oświęcim) 37mm i lutym (Bieruń Stary) 38 mm.
3. Pokrywa śnieżna zalegała z reguły przez 70-75 dni w ciągu roku.
4. Średnio w ciągu roku występuje 45-55 dni z mgłą, w miesiącu o największej częstości występowania mgieł październiku jest ich 10-12.
5. Zgodnie z danymi z lat 1981-1990, dla posterunku meteorologicznego w Bieruniu Starym w ciągu roku przeważają wiatry SW(24%), NW(16%), W (15%), NE(12%) oraz cisze (11%). Największe średnie prędkości (>3m/s)
6. Wilgotność powietrza charakteryzowana przez ciśnienie pary wodnej wynosi średnio 9,5hPa w ciągu roku.
7. Średnie usłonecznienie rzeczywiste zawiera się w przedziale od <1,3 h (zimą) do 5,5-6 h (latem)
8. Okres wegetacyjny trwa 210 - 220 dni.

Na terenie gminy zróżnicowanie warunków topoklimatycznych - wynika z miejscowych różnic w ukształtowaniu terenu i jego budowie. Znajdują się na terenie gminy tereny szczególnie predysponowane do tworzenia się mgieł i zastoisk chłodnego powietrza, dominujące w południowej i wschodniej części gminy w obrębie dolin Wisły i Pszczyнки.

Gmina Miedzna znajduje się w całości w Kotlinie Oświęcimskiej, w obrębie dwóch regionów a mianowicie Wysoczyzny Pszczyńskiej, obejmującej południową część gminy oraz Doliny Wisły - odcinka zachodniego, obejmującego północną część gminy. Wysoczyzna Pszczyńska stanowi falistą wierzchoinę, opadającą łagodnym skłonem ku północy i wschodowi oraz wyraźnymi stopniami ku dolinie Małej Wisły. Powierzchnia sięga 266 m.n.p.m. na zachód od Grzawy, opada do ok. 250 m.n.p.m. w rejonie Góry do ok.245-250 m.n.p.m. w okolicy Bodzowa, Frydka i Gilowic. Na zachód od Grzawy opadający ku dolinie Małej Wisły stromy stok Wysoczyzny rozcięty je kilkoma głębokimi parowami, upodabniającymi ten rejon do wysoczyzn lessowych Płaskowyżu Głubczyckiego lub Wysoczyzn Przykarpackich. Część północno-wschodnią drenują systemy płytkich, szerokich dolin odwadnianych stałymi ciekami uchodzącymi do Pszczyнки. Strukturę podłoża kształtują iły mioceńskie czwartorzędu, na nich zalega warstwa piasków i żwirów o miąższości od kilku do kilkudziesięciu metrów. W okolicach Góry występują zatorfione osady ilasto-mułkowe, będące pozostałością zanikającego pojezierza. Na tych osadach zalega seria piaszczysta kilkumetrowej miąższości, pokryta na obszarze całej Wysokości lessopodobnymi glinami pylastymi.

Dno Kotliny Oświęcimskiej stanowi Dolina Wisły i leży w obrębie tektonicznego zapadliska górnej Wisły. Jest piaszczystą równiną o wysokości sięgającej 245-248 m n.p.m. w części południowej i centralnej, opadająca łagodnie w kierunku północnym i wschodnim do ok. 240 m n.p.m. Równina odpowiada niższemu z dwóch tu występujących poziomów piaszczystych, stanowiących przeobrażenie powierzchni stożków standardowych usypanych w zapadlisku przez wody spływające od czoła lądolodu podczas zlodowacenia środkowopolskiego. Powierzchnie równiny w peryferyjnym obszarze gminy rozciąga się dolina Pszczyнки, wcięta w dowolnym biegu na głębokości 5-10m. W rejonie Międzyrzecza szerokość doliny wynosi 700-800 m, a płaskie, pocięte starorzeczami dno ma 300-400 m szerokości. W rejonie ujścia dolina znacznie się znacznie się rozszerza.

Gmina Miedzna położona jest w obrębie dwóch mezoregionów, którymi są Równina Pszczyńska i Dolina Górnej Wisły. Południowa i wschodnia część Gminy położona jest na terenie Doliny Górnej Wisły, natomiast pozostała i znacznie większa część należy do Równiny Pszczyńskiej.

Na terenie Gminy wyróżnić można trzy typy krajobrazu, mianowicie:

- wyżynno – lessowy,
- dolin i równin akumulacyjnych – tarasów z wydrami,
- dolin i równin akumulacyjnych – den dolinnych.

Gminę Miedzna tworzą utwory pochodzące z okresu czwartorzędu, trzeciorzędu oraz karbonu. Utwory karbońskie reprezentowane są głównie przez iłowce, piaskowce z cienkimi pokładami węgla oraz przewarstwieniami mułowców. Utwory trzeciorzędowe stanowią ility z przewarstwieniami piaskowców charakteryzujące się bardzo urozmaiconą rzeźbą. Osady czwartorzędowe zbudowane są z piasków, żwirów, glin zwałowych, osadów ilasto mułkowych z torfami, a także osadów piaszczystych i mułowych rzecznych.¹

Obszar Gminy Miedzna obfituje również w inne surowce mineralne. W obrębie gminy występują złoża metanu oraz udokumentowane czwartorzędowe złoża piasków i żwirów „Wola”. Ponadto na obszarze dawnego stawu Zapadź istnieją złoża torfu. Jednak głównym bogactwem naturalnym gminy jest węgiel kamienny. Jego eksploatacja na terenie Gminy do lipca 2005 roku odbywała się przede wszystkim przez kopalnię „Piast Ruch II”(dawniej KWK „Czeczott”), a obecnie przez Oddział KWK "Brzeszcze - Silesia" Ruch II (dawniej KWK „Silesia”) w obrębie Obszaru Górniczego Czechowice II, oraz kopalnię Oddział KWK "Brzeszcze - Silesia" Ruch I (dawniej KWK „Brzeszcze”). Zasięg wpływów z eksploatacji górniczej /teren górniczy/ dwóch ostatnich zakładów przedstawia się następująco:

- zasięg wpływów z eksploatacji górniczej /teren górniczy/ Oddział KWK "Brzeszcze - Silesia" Ruch I (dawniej KWK „Brzeszcze”) – 0.63 % powierzchni Gminy Miedzna.
- zasięg wpływów z eksploatacji górniczej /teren górniczy/ Oddział KWK "Brzeszcze - Silesia" Ruch II (dawniej KWK „Silesia”) – 1% powierzchni Gminy Miedzna.

¹ Plan Gospodarki Odpadami dla Gminy Miedzna na lata 2006 – 2015, Beskidzki Fundusz Ekorozwoju S. A., Bielsko – Biała, 2005 r.

3.3.1. Zbiorowiska roślinne

Zasoby przyrody ożywionej Gminy Miedzna są aktualnie dość dobrze rozpoznane - roślinność jest bardzo zróżnicowana ze względu na różne sposoby użytkowania gruntów w poszczególnych fragmentach Gminy.

Istotne znaczenie mają:

1. Tereny leśne, zróżnicowane pod względem siedliskowym, z fragmentami naturalnych zespołów leśnych: śródlądowego boru wilgotnego, boru bagiennego i boru mieszanego w kompleksie Lasów Państwowych północnej części Gminy.
2. Fragmenty łągów wierzbowych w kompleksie z ich wczesną fazą sukcesyjną – wiklinami nadrzeczными, częściowo pochodzenia antropogenicznego – w dolinie Wisły.
3. Fragmenty łągu jesionowo – wiązowego w zubożałej postaci w dolinie Pszczyńki.
4. Fragmenty lasów grądowych (grąd subkontynentalny) w obrębie wąwozów i jarów południowego zbocza Wysoczyzny Pszczyńskiej (Grzawa, Góra).
5. Agrocenozy – z licznymi zadrzewieniami szpalerowymi między i brzegów rowów melioracyjnych.
6. Zbiorowiska roślinne starorzeczy i ekstensywnie użytkowanych stawów hodowlanych w obrębie terasy łąkowej doliny Wisły (Góra, Grzawa, Wola), tj.:
 - zespoły roślin wodnych;
 - zespoły mezotroficznych torfowisk niskich;
 - zespoły roślinności szuwarowej.

Roślinność potencjalną Gminy Miedzna stanowią :

1. Niżowe nadrzeczne łągi jesionowo – wiązowe w strefie zalewów okresowych w dolinie Wisły.
2. Niżowe łągi olszowe i jesionowo – olszowe siedlisk lekko zabagnionych w dolinie Pszczyńki.
3. Grądy subkontynentalne lipowo – dębowo – grabowe, forma wyżynna.
4. Zbiorowiska leśne z drzewostanami zgodnymi z przeważającymi typami siedliskowymi (w obrębie istniejącego kompleksu leśnego – Wola, Frydek, Gilowice).

Stan rozpoznania flory i fauny na terenie Gminy jest niepełny – stosunkowo dobrze rozpoznane są zróżnicowane siedliska doliny Wisły: starorzecza, ekstensywnie użytkowane stawy hodowlane, zespoły łąk leśnych, pozostałości łągów wierzbowych. Wobec braku dokładnej liczby chronionych oraz zagrożonych i rzadkich gatunków flory, należy zwrócić uwagę na gatunki szczególnie charakterystyczne dla doliny Wisły:

1. * Kotewka orzech wodny (*Trapa natans*) – płytkie stawy i starorzecza w Górze i Zawadce (m.in. Dulnik); gatunek objęty programem ochrony czynnej (reintrodukcji);
2. * Salwinia pływająca (*Salvinia natans*);
3. * Grzybieńczyk wodny (*Nymphoides peltata*);
4. * Grążel żółty (*Nuphar luteum*);
5. Nadwodniki (*Elatine* sp.) – kilka gatunków;
6. Oczerec sztyletowaty (*Scirpus mucronatus*) – zbiorowiska szuwarowe;
7. Turzyca sztywna (*Carex elata*) - torfowiska niskie;
8. Turzyca nibyciborowata (*C. pseudocyperus*) - torfowiska niskie;
9. * Kukułka szerokolistna (*Dactylorhiza fuchsii*) – wilgotne łąki ostrożeńiowe; - gatunki objęte ochroną prawną.

Potwierdzenie występowania większości ww. gatunków na terenie Gminy wymaga dokładnych badań terenowych – można jedynie stwierdzić, że wszystkie one występują w zbliżonych warunkach środowiska przyrodniczego prawobrzeżnego odcinka doliny Wisły w Gminie Brzeszcze (Nazielańce).

Szereg gatunków roślin zagrożonych w skali Górnego Śląska można spotkać również w obrębie lokalnego torfowiska niskiego „ZAPADŹ”, położonego w Górze – m.in.:

1. Siedmiopalecznik błotny (*Comarum palustre*);
2. Wąkrotka zwyczajna (*Hydrocotyle vulgaris*);
3. Czermień błotna (*Calla palustris*);
4. Bobrek trójkolistkowy (*Menyanthes trifoliata*);
5. Rzęśl (*Callitriche* sp.).

Walory faunistyczne Gminy oparte są przede wszystkim na bogactwie awifauny terenów wodno – błotnych :kompleksów stawów hodowlanych w Woli, Górze i Zawadce, z bogatą roślinnością wodną, zbiorowiskami szuwarowymi, turzycowiskami, ekstensywnie użytkowanymi.

Działania Ornitologicznej Grupy Roboczej Doliny Górnej Wisły „CZAPLON” – lokalnej grupy Ogólnopolskiego Towarzystwa Ochrony Ptaków, potwierdziły występowanie miejsc gniazdowania szeregu gatunków ptaków, wymienionych w załączniku I tzw. „Dyrektywy Ptasiej”, służącej wyznaczaniu tzw. „ostoi ptasich” „Obszarów Specjalnej Ochrony”; w przypadku Doliny Górnej Wisły – ostoi o randze europejskiej – m.in.:

1. * Bąk (*Botaurus stellaris*);
2. * Bączek (*Ixobrychus minutus*);
3. Czapla purpurowa;
4. Błotniak stawowy (*Cirrus aeruginosus*);
5. Krociatka;
6. Rybitwa rzeczna;
7. Rybitwa czarna (*Chlidonias niger*);
8. * Rybitwa białowąsa (*Chlidonias hybridus*);
9. Zimorodek (*Alcedo atthis*);
10. Derkacz (*Cred crex*);
11. Dubelt (*Gallinago media*);
12. Żwirowiec łąkowy (*Glareola pratinicola*);
13. Sieweczka obroźna (*Charadrius hiaticula*);
14. Kuliczek piskliwy (*Actitis hypoleucos*);
15. Wierzbówka jedwabista (*Cettia cetti*);

* - gatunki zagrożone i wpisane do „Polskiej czerwonej księgi zwierząt” (występowanie: stawy w Woli, Dulnik, Rychlik).

Na podstawie analizy przeprowadzonych szczegółowych badań ornitologicznych sąsiadującego kompleksu stawów w Brzeszczach – Nazieleńcach należy przypuszczać, iż ilość gatunków wodno – błotnych, decydujących o walorach ww. obszaru Gminy, będzie większa. Spośród ww. gatunków ptaków rybitwa rzeczna

i czarna objęte są programem ochrony czynnej – budowy platform pływających dla zwiększenia liczby par łęgowych, współfinansowanym przez WFOŚ i GW w Krakowie i system „małych” programów pomocowych – „grantów” UE.

3.3.2. Gleba

Gleby znajdujące się na terenie gminy charakteryzują się wysoką jakością, co wpływa na ich rolnicze wykorzystanie. Użytki rolne stanowią największy powierzchniowo obszar gminy (64,7 %).

Według podziału na klasy gleboznawcze spośród 3230 hektarów użytków rolnych na terenie gminy niespełna 8ha stanowią grunty klasy R II, blisko 61% to grunty zaliczane do III klasy(z przewagą klasy III b), a prawie 39% to użytki rolne klas IV. Na obszarze gminy można wyróżnić trzy rejony o odmiennych warunkach glebowych. Południowy to przewaga gleb brunatnych wyługowanych i bielicowych, głównie klasy III b i a, przede wszystkim grunty orne. Rejon północny z dominacją gleb brunatnych wyługowanych, czarnych ziem i czarnych ziem zdegradowanych, grunty orne klasy IV b, rzadziej IV a, łąki i pastwiska IV klasy. Rejon dolin rzecznych to mady, gleby mułowo - torfowe a na terenach podmokłych mady glejowe, przede wszystkim łąki i pastwiska III i IV klasy.

Analiza zanieczyszczenia gleb przeprowadzona przez Instytut Ekologii Terenów Uprzemysłowionych zakwalifikowała gleby gminy do klasyfikacji A, która dopuszcza uprawę wszystkich gatunków roślin jadalnych i paszowych. Także według sześciostopniowej klasyfikacji Instytutu Upraw, Nawożenia i Gleboznawstwa w Puławach, gleby Miedznej posiadają stopień 0, co oznacza naturalną zawartość metali ciężkich.

3.3.3. Wody

W gminie występują liczne wody powierzchniowe w formie rzek, strumyków, rowów melioracyjnych oraz stawów.

Gmina Miedzna położona jest w zlewni rzeki Wisły, która biegnie wzdłuż wschodniej i południowej granicy gminy. Do Wisły uchodzą Pszczyńska, Gilówka i kilka drobnych cieków. Młynówka, oddzielająca się od Pszczyńki zasila kompleks stawów Kozuby i Wierznik.

Jednym z podstawowych elementów wód powierzchniowych są stawy rybne,

koncentrujące się na północ od Woli (Staw Wierznik i Kozuby) oraz w rejonie Góry (Staw Dulnik). Na południowo - wschodnim obszarze Gminy, w rejonie miejscowości Zawadka, znajduje się natomiast kompleks sześciu stawów o nazwach: Górniak, Wodniak, Pożar, Rychlik, Nowy Rychlik oraz Staw Parkowy, które pełnią funkcję zarówno użytkową jak i przyrodniczą.² Zajmują one ok. 230 ha powierzchni.

W obszarze gminy istnieje szereg niewielkich glinianek, zlokalizowanych głównie wokół zagospodarowanych terenów Miedznej i Grzawy.

Grupa cieków i zbiorników wodnych, głównie stawów hodowlanych, w istotny sposób wpływa na krajobraz gminy i jest ważna ze względów zarówno użytkowych i gospodarczych, jak i przyrodniczych i klimatycznych.

Wody powierzchniowe Powiatu pszczyńskiego badane są w kilku punktach monitoringu, które zlokalizowane są na jego terenie lub w bezpośrednim sąsiedztwie. Spośród nich cztery znajdują się na rzece Wiśle, a pięć na rzece Pszczyńka.

Raport czystości wód powierzchniowych za rok 2001 opracowany przez Wojewódzki Inspektorat Ochrony Środowiska w Katowicach i zawarte w nim wyniki badań wskazują na pozaklasową jakość wód w prawie wszystkich punktach monitoringu poza Wisłą bezpośrednio poniżej zbiornika Goczałkowice.

O zaliczeniu do wód bezklasowych w przypadku rzeki Wisły decydowało głównie zanieczyszczenie bakteriologiczne oraz zawiesina, co świadczy o zanieczyszczeniu rzeki ściekami bytowo-gospodarczymi. Na stan czystości wód rzeki Wisły w znacznej mierze mają wpływ zanieczyszczenia płynące spoza terenu Powiatu. Dotyczy to przede wszystkim zanieczyszczeń prowadzonych z terenów znajdujących się w jej górnym biegu oraz z jej prawobrzeżnym dopływem – rzeką Biała z terenów Bielska – Białej i Czechowic – Dziedzic. Z kolei główna rzeka przepływająca przez Powiat, którą jest Pszczyńka prowadziła na całej długości wody pozaklasowe. Na zaliczenie do wód pozaklasowych wpływ miało zanieczyszczenie bakteriologiczne oraz w większości punktów monitoringu przekroczenia w zakresie związków biogenych i tlenu, co również podobnie jak w przypadku rzeki Wisły świadczy o zanieczyszczeniu rzeki głównie ściekami bytowo-gospodarczymi.³

² Plan Gospodarki Odpadami dla Gminy Miedzna na lata 2006 – 2015, Beskidzki Fundusz Ekorozwoju S. A., Bielsko – Biała, 2005 r.

³ Program Ochrony Środowiska dla Powiatu Pszczyńskiego, Beskidzki Fundusz Ekorozwoju S. A., Bielsko – Biała, 2003 r.

Na terenie Gminy Miedzna nie zlokalizowano żadnego punktu pomiarowo – kontrolnego monitoringu jakości wód Wisły. Najbliżej położony punkt znajduje się w Jawiszowicach. Także i tu ocena jakości wód wykazała nadmierne zanieczyszczenie rzeki Wisły. Przekroczenia dotyczyły związków organicznych, biogennych, metali ciężkich oraz nadmiernej ilości zawiesiny. Przekroczenie norm czystości wystąpiło w większości grup oznaczeń fizykochemicznych, a klasyfikacja bakteriologiczna nie odbiegała od klasyfikacji ogólnej.

Zaobserwowano wielokrotne podniesienie zawartości chlorków, substancji rozpuszczonych oraz azotu amonowego i azotanowego, co wskazuje na wysoki ładunek zanieczyszczeń typu mineralnego oraz organicznego w wodach doprowadzanych do Wisły (zawartość chlorków w rzece Wiśle wzrasta nawet 30-krotnie, od ok. 50 mg/l do wielkości maksymalnej ok. 1300 mg/l).⁴

3.3.4. Gospodarka łowiecka, rybactwo, wędkarstwo

Jedną z podstawowych przyczyn zmian ilościowych w faunie Gminy jest odłów (pozyskanie) ssaków i ptaków, stanowiących zwierzynę łowną. Na terenie Gminy Miedzna działają 4 koła łowieckie, gospodarujące w obwodach łowieckich leśnych i polnych o łącznej powierzchni 4991 ha, gdzie lasy zajmują około 923 ha (powierzchnia różni się nieznacznie od oficjalnych danych GUS, Starostwa Powiatowego w Pszczynie i Nadleśnictwa Kobiór). Zgodnie z obowiązującą od 3.10.2001 nową numeracją obwodów łowieckich, lokalne tereny wchodzą w obręb 3 obwodów łowieckich polnych (udział lasów < 40% ogólnej powierzchni) nr: 154, 165 i 166 oraz 1 leśnego (udział lasów > 40% ogólnej powierzchni) nr: 155.

Tabela 1. Struktura powierzchniowa obszarów łowieckich na terenie Gminy Miedzna

| L.P. | Nr obwodu | Koło łowieckie | Powierzchnia ogólna obwodu [ha] | Powierzchnia w granicach Gminy [ha] | | | |
|------|-----------|---|---------------------------------|-------------------------------------|------|-------------|--|
| | | | | Ogółem | Lasy | Grunty inne | Pow. wyłączona z gospodarki łowieckiej |
| 1 | 2 | 3 | 4 | 5 | 6 | 7 | 8 |
| 1 | 154 polny | „Przepiórka” Bojszowy | 5986 | 370 | - | 180 | 190 |
| 2 | 155 leśny | Obwód wyłączony [OHZ Lasów Państwowych] | 5329 | 940 | 797 | 143 | - |

⁴ Plan Gospodarki Odpadami dla Gminy Miedzna na lata 2006 – 2015, Beskidzki Fundusz Ekorozwoju S. A., Bielsko – Biała, 2005 r.

| | | | | | | | |
|--------|--------------|---------------------|------|------|-----|------|-----|
| 3 | 165 polny | „Bażant” Miedźna | 3850 | 3641 | 116 | 3074 | 451 |
| 4 | 166 | „Żubr” Pszczyna | 5629 | 40 | 10 | 30 | - |
| OGÓŁEM | | | | 4991 | 923 | 3427 | 641 |

Źródło: Program Ochrony Środowiska Gminy Miedźna.

W strukturze gospodarki łowieckiej występuje 1 obwód wyłączony — jako Ośrodek Hodowli Zwierzyny Lasów Państwowych o łącznej powierzchni 940 ha.

W kategorii gruntów wyłączonych z gospodarki łowieckiej przeważają tereny ekstensywnie użytkowanych stawów hodowlanych (Góra, Grzawa, Wola - ok. 390 ha), uzupełnione o obszary zurbanizowane (w tym – zabudowa mieszkaniowa).

Każde z kół łowieckich corocznie przygotowuje plany łowieckie, obejmujące pozyskanie zwierzyny łownej wraz ze stanem jej populacji na podstawie corocznej inwentaryzacji oraz zagospodarowanie i szkody łowieckie (nie są one adekwatne do planów hodowlanych w obwodach wyłączonych OHZ Lasów Państwowych, stanowiących miejsca ostoi zwierzyny łownej).

Tabela 2. Plany łowieckie w dwóch reprezentatywnych kołach łowieckich (o największej powierzchni dzierżawionych obwodów na terenie Gminy).

| L.P. | Gatunek | Koło Łowieckie „Bażant” w Miedźnej | | | Koło Łowieckie „Przepiórka” w Bojszowach | | |
|------|--------------|------------------------------------|-----------|----------------|--|-----------|----------------|
| | | Plan 2001/2002 | Wykonanie | Plan 2002/2003 | Plan 2001/2002 | Wykonanie | Plan 2002/2003 |
| 1 | 2 | 3 | 4 | 5 | 6 | 7 | 8 |
| 1 | Jeleń | 2 | - | 2 | 7 | 5 | 7 |
| 2 | Sarna | 36 | 25 | 36 | 30 | 27 | 35 |
| 3 | Dzik | 5 | - | 2 | 7 | 1 | 3 |
| 4 | Bażant | 40 | 37 | 50 | 150 | 31 | 70 |
| 5 | Lis | 55 | 55 | 56 | 50 | 52 | 50 |
| 6 | Dzika kaczka | 200 | 112 | 150 | 250 | 197 | 300 |

Źródło: Program Ochrony Środowiska Gminy Miedźna.

W gospodarce łowieckiej na terenie Gminy można zauważyć następujące tendencje:

1. Ścisła regulacja struktury wiekowej i płciowej — zwłaszcza w populacji jelenia (zwarte kompleksy leśne lasów pszczyńskich , w tym - obwody wyłączone) i sarny.

2. Duży odstrzał lisa, spowodowany jego ekspansją w łowisku i niszczeniem drobnej zwierzyny.
3. Bardzo niewielka populacja dzika poza obszarem obwodów wyłączonych (kompleksów leśnych).
4. Duże wahania populacji gatunków terenów otwartych i strefy ekotonowej (zając, bażant).
5. Bogata populacja i duże pozyskanie ptactwa wodnego oraz innych gatunków siedlisk wodnych, np. piżmak (kompleksy stawów hodowlanych, inne akweny wodne).

Główne obszary łowieckie na terenie Powiatu to:

1. Zwarte kompleksy lasów pszczyńskich w północnej części Gminy (Wola, Gilowice, Frydek)
2. Lokalne rozproszone enklawy leśne (zachodnia i środkowa część Gminy Miedźna – Bodzów, Frydek)
3. Otwarte tereny rolnicze w środkowej i środkowo – południowej części Gminy: Miedźna, Frydek, Grzawa
4. Strefa ekotonowa (na styku zbiorowisk leśnych i nieleśnych) — na terenie całej Gminy; zadrzewienia typu szpalerowego wzdłuż lokalnych cieków wodnych (rowy melioracyjne)
5. Tereny łąkowe doliny rzeki Pszczyńki oraz meandrującego odcinka rzeki Wisły wraz ze starorzeczami oraz ekstensywnie użytkowanymi stawami hodowlanymi w południowej i wschodniej części Gminy (Gilowice, Góra, Wola).

Gospodarka wędkarska w skali Gminy Miedźna odgrywa istotną rolę — w rejestrach łowisk wędkarskich Polskiego Związku Wędkarskiego występują następujące akweny i wody płynące:

1. Rzeka Wisła (odcinek nizinny): od Zbiornika Goczałkowickiego do granicy województwa śląskiego; roczny odłów ryb — około 5000 kg, głównie płoć (36%) i leszcz (25%),
2. Rzeka Pszczyńka z dopływami: od Zbiornika Łąka do ujścia do rzeki Wisły; roczny odłów około 1500 kg; głównie płoć i szczupak.

Planowa gospodarka rybacka posiada bardzo bogate tradycje i aktualnie skupia się w zwłaszcza w południowo – wschodniej części Gminy (Grzawa, Góra).

Ww. obiekty stawowe często ekstensywnie użytkowane - z uwagi na dogodne położenie w bliskim sąsiedztwie miast aglomeracji katowickiej oraz oczekiwany rozwój pobytowej, kwalifikowanej turystyki weekendowej (m.in. wędkarskiej, łowieckiej), agroturystyki – mogą być wykorzystane do stworzenia „ośrodka rekreacyjno – sportowego wędkarsko – łowieckiego”, z łowiskami komercyjnymi, strzelnicą myśliwską, z odpowiednią infrastrukturą i zielenią towarzyszącą.

3.3.5. Obszary leśne

Ogólna powierzchnia lasów na terenie Gminy Miedźna wynosi ok. 910 ha, co stanowi ok. 18,2 % jej powierzchni (w poszczególnych opracowaniach planistycznych dotyczących obszaru gminy, m.in.: „Studium uwarunkowań...”, m.p.z.p., plany łowieckie, występują rozbieżne informacje dot. ww. powierzchni). Około 90% powierzchni leśnej pozostaje w administracji Lasów Państwowych – Nadleśnictwa Kobiór, obręb Pszczyna (ok. 804 ha), natomiast lasy niepaństwowe (głównie osób fizycznych) zajmują niewielkie fragmenty (ok. 106 ha) – głównie w obrębach: Miedźna i Grzawa (ok. 85% całości ww. lasów).

Niemal całość Lasów Państwowych skupiona jest w jednym dużym kompleksie leśnym północnej części Gminy (Wola, Gilowice, Frydek), stanowiącym południowe obrzeża kompleksu „lasów pszczyńskich” (oddzielonych doliną rz. Pszczyńki i Korzenicy od terenów leśnych gminy Pszczyna).

Obecność ww. kompleksu leśnego (o powierzchni powyżej 100 ha), uzupełnionego o liczne, rozproszone, stosunkowo niewielkie enklawy, zwłaszcza na jego obrzeżach, w dolinach potoków i otwartych terenach rolniczych na znacznym obszarze gminy stanowi wskaźnik dla efektywnej i racjonalnej – z przyrodniczego i ekonomicznego punktu widzenia – gospodarki leśnej.

Zalesienia i zadrzewienia

Lesistość Gminy (ok. 18,2%) jest znacznie niższa od średniej Powiatu Pszczyńskiego (ok. 28%), natomiast Miedźna jest jedyną gminą ww. Powiatu, posiadającą opracowany projekt granicy rolno – leśnej, regulującej kwestie przeznaczenia gruntów porolnych do zalesienia w m.p.z.p. – w oparciu m.in. o waloryzację rolniczej przestrzeni produkcyjnej oraz uwarunkowania fizjo – i hydrograficzne.

Generalnie tzw. „preferencje zalesieniowe” Gminy, określone w zaktualizowanym „Krajowym programie zwiększenia lesistości” (2003) w oparciu o szereg wskaźników środowiskowych i fizjograficznych, uznano jako niskie (ok. 10 pkt.), podobnie jak większości gmin Powiatu Pszczyńskiego.

Potencjalne tereny do zalesień na terenie Gminy (ok. 150 ha) skupiają się głównie w rejonie północno – wschodnim (Wola, Gilowice), w strefie bezpośrednio przylegającej do kompleksu lasów państwowych oraz dolinie Pszczyнки, a także części wschodniej i środkowo – wschodniej (Miedzna, Bodzów, Frydek - grunty podmokłe, okresowo zalewane, w sąsiedztwie istniejących zadrzewień). W obrębie terasy zalewowej południowej i południowo – wschodniej części Gminy (Grzawa, Góra) praktycznie nie wyznaczono terenów do zalesień.

W strukturze powierzchniowej istniejących zasobów zieleni wysokiej, nieurządzonej szczególnie charakterystyczny jest bardzo duży udział zadrzewień typu szpalerowego (głównie olszowych i jesionowych): wzdłuż miedz, dróg polnych, rowów melioracyjnych w obszarze terenów rolniczych zachodniej części Miedznej (tzw. „Pola Miedznej”), w układzie równoleżnikowym – podobnie jak we wschodniej części sołectwa oraz wzdłuż pasa zabudowy zagrodowej Grzawy. Ww. zadrzewienia uzupełnione są o południkowo biegnące ciągi zieleni wysokiej we Frydku oraz charakterystyczne układy szpalerowe na południowych zboczach Wysoczyzny Pszczyńskiej, odcinającej od południa szeroką terasę łęgową doliny Wisły (Góra i Grzawa).

Wg informacji uzyskanych w Starostwie Powiatowym w Pszczyńce zainteresowanie zalesianiem ze strony miejscowych rolników i właścicieli nieruchomości rolnych jest znikome, natomiast należy przypuszczać, iż system premii i dopłat z tytułu zalesiania gruntów niskich klas bonitacyjnych, trwale odłogowanych, z nieefektywną produkcją rolną - stosowanych w prawodawstwie UE oraz dotacji Funduszu Leśnego, pozostającego w dyspozycji Lasów Państwowych, wpłynie na wzrost powierzchni gruntów zalesionych (szacuje się, iż w skali roku na terenie Gminy Miedzna można docelowo zalesić 5-10 ha gruntów porolnych).

Zieleń urządzona

Zieleń urządzona, w tym parki, zieleńce, zieleń towarzysząca zabudowie mieszkaniowej, usługowej i przemysłowej, oraz głównym ciągom komunikacyjnym,

stanowią ważny składnik Ekologicznego Systemu Obszarów Chronionych (ESOCh) Gminy, a dodatkowo w trybie art. 10 ust. 1 pkt 8 ustawy o zagospodarowaniu przestrzennym z 1994 r. — konieczne jest zachowanie przed zabudową terenów zadrzewionych, łąk, ogrodów, cennych dla prawidłowej gospodarki zasobami przyrody w skali lokalnej.

Szczególną rolę w strukturze zieleni Gminy stanowią obiekty zabytkowe, objęte strefami ochrony konserwatorskiej Wojewódzkiego Konserwatora Zabytków, tj.:

1. Zespół dworsko – parkowy w Górze (ok. 5,4 ha) z połowy XIX w., ze zróżnicowanym wiekowo i gatunkowo starodrzewiem (zły stan zdrowotno – sanitarny);
2. Zespoły zieleni przykościelnej wokół zabytkowych, drewnianych kościołów z XVI i XVII w.
 - p.w. św. Barbary w Górze,
 - p.w. św. Jana Chrzciciela w Grzawie,
 - p.w. św. Klemensa w Miedznej.

Zalecenia dotyczące rewaloryzacji zabytkowych założeń zieleni, w tym: sukcesywnych prac pielęgnacyjno – konserwacyjnych, usuwania samosiewów, drzew obumarłych – zawarte są w „Studium uwarunkowań „ Gminy Miedzna...”

Zieleń urządzona, parkowa, ogólnodostępna skupiona jest głównie w zabudowie osiedlowej Woli oraz wokół obiektów użyteczności publicznej poszczególnych sołectw (skwery, zieleńce, tereny rekreacji dla dzieci) natomiast inny ważny element terenów zieleni to zieleń izolacyjna wokół zabudowy przemysłowej KWK „Piaś II”, zieleń przydrożna w formie zwartych (Grzawa, Miedzna) lub rozproszonych zadrzewień przydrożnych (Frydek, Gilowice, Wola). Ww. formy zieleni stanowią ogółem w m.p.z.p. Gminy ok. 87 ha (ponad 80% zlokalizowana jest w: Woli, Miedznej i Grzawie).

Bardzo ważny element ochrony tradycyjnego krajobrazu kulturowego zabudowy siedliskowej wsi (głównie: Miedznej i Grzawy) stanowi zachowanie zieleni przyzagrodowej, często w formie starodrzewia liściastego.

W perspektywie zamierzeń rozwojowych Gminy dotyczących nowych funkcji terenów zieleni urządzonej, wskazuje się na następujące przedsięwzięcia:

1. planowane zagospodarowanie zieleni aktywnie izolującej w granicach strefy ochronnej KWK „Piast II” oraz zespołu zieleni wypoczynkowej z podstawowymi urządzeniami usług sportu na osiedlu " Wola II" (ok. 11,5 ha);
2. realizacja terenów zieleni w planowanym kompleksie rekreacyjno – wypoczynkowym w Górze (otoczenie zabytkowego kościoła , Babudy, Staw Dulnik z otaczającymi groblami) – ok. 21,9 ha;
3. realizacja zieleni urządzonej, izolacyjnej w licznych, rozproszonych terenach usług, handlu, kultury, oświaty, itp.
4. bieżąca pielęgnacja zieleni przydrożnej, wymiana części zadrzewień (topole), nowe nasadzenia – zwłaszcza w otwartych terenach rolniczych (Frydek, Miedzna, Góra);
5. powiązanie terenów zieleni i rekreacji w Gminie siecią zazielenionych ścieżek rowerowych i szlaków pieszych;
6. urządzenie punktów widokowych na skraju Wysoczyzny Pszczyńskiej w południowej części Gminy (Grzawa, Góra) – z otwarciem widokowym na dolinę Wisły
7. realizacja kompleksu wypoczynkowo – rekreacyjnego w Górze z zielenią parkową, usługami sportu (na bazie zespołu dworsko - parkowego).

Ww. zamierzenia rozwojowe Gminy są adekwatne do jej walorów krajobrazowo – kulturowych i deklarowanego zapotrzebowania społecznego.

3.4. Kultura, turystyka i sport

3.4.1. Zabytki

Gmina Miedzna może zaproponować odwiedzającym ją gościom zapoznanie się z historią gminy poprzez zwiedzanie zabytków i innych lokalnych atrakcji. Do najważniejszych należy zaliczyć XVI/XVII w. zabytki drewnianej architektury sakralnej – kościoły parafialne z towarzyszącymi im cmentarzami:

- kościół parafialny pod wezwaniem św. Barbary z drugiej połowy XVI w., rozbudowany w 1950 r., konstrukcji zrębowej, z wieżą i sobotami,

- kościół parafialny pod wezwaniem św. Jana Chrzciciela w Grzawie z początku XVI w. przebudowany w 1690 r., konstrukcji zrębowej, z wieżą i sobotami (we wnętrzu barokowe wyposażenie z XVIII wieku).
- kościół parafialny pod wezwaniem św. Klemensa Papieża z XVII w., powiększony w XVIII w., konstrukcji zrębowej, z wieżą z nadwieszoną izbicą i sobotami (w prezbiterium gotycki witraż z XV w.) oraz
- murowany kościół parafialny pod wezwaniem św. Urbana w Woli z przełomu XIX i XX w., z elementami późnobarokowymi. Ponadto na terenie sołectw Miedzna, Góra i Grzawa, a także w mniejszym stopniu w pozostałych sołectwach występują inne obiekty zabytkowe i o cechach zabytkowych, m.in.:
 - dwór w Górze z połowy XIX w., późnoklasycystyczny, murowany z parkiem,
 - domy mieszkalne murowane z XIX w.,
 - liczne XIX w. kaplice i krzyże przydrożne.

W granicach gminy zidentyfikowano występowanie 10 stanowisk archeologicznych, głównie w rejonie Grzawy, Miedznej i Frydka ze śladami osadnictwa z różnych okresów, w tym z epok kamienia i łużyckiej oraz z okresu rzymskiego.

3.4.2. Kultura

Na terenie Gminy Miedzna funkcjonują dwie instytucje kultury, a mianowicie Gminny Ośrodek Kultury w Miedznej z siedzibą w Woli (GOK) oraz Gminna Biblioteka Publiczna w Miedznej z siedzibą w Grzawie (GBP).

I) Gminny Ośrodek Kultury w Miedznej z/ s w Woli.

W skład Gminnego Ośrodka Kultury wchodzi:

- Dom Kultury w Woli (siedziba GOK),
- Centrum Kultury w Woli,
- Świetlica na Osiedlu Wola II,
- Dom Socjalny w Gilowicach,
- Dom Socjalny we Frydku,
- Dom Socjalny w Grzawie,
- Dom Socjalny w Górze oraz

- Świetlica w Woli przy ul. Różanej

Gminny Ośrodek Kultury jako instytucja kultury został utworzony na mocy uchwały Rady Gminy w Miedźnej Nr III/21/2002 z dnia 12 grudnia 2002 roku i funkcjonuje na podstawie:

- Ustawy z dnia 25 października 1991 r. o organizowaniu i prowadzeniu działalności kulturalnej (tekst jednolity Dz.U. z 2001 r. Nr 13 poz.123)
- Ustawy z dnia 8 marca 1990 r. o samorządzie gminnym (tekst jednolity Dz.U. z 2001 r. Nr 142 poz. 1591)
- Ustawy z dnia 26 listopada 1998 r. o finansach publicznych (tekst jednolity Dz.U. z 1998 r. Nr 155 poz.1014 z późniejszymi zmianami)
- Statutu który określa cele, obszar działania i strukturę organizacyjną GOK,
- Regulaminu Organizacyjnego.

Gminny Ośrodek Kultury został powołany do życia przez gminę Miedźna w celu realizacji jej podstawowych zadań w zakresie kultury.

Swoją statutową działalność opiera na prowadzeniu wielokierunkowej działalności rozwijającej i zaspokajającej potrzeby kulturalne, edukacyjne, rekreacyjne i turystyczne społeczności gminnej oraz upowszechnianiu i promocji kultury lokalnej.

Do podstawowych zadań GOK należy organizowanie różnorodnych form edukacji kulturalnej, stwarzanie warunków dla rozwoju amatorskiego ruchu artystycznego, kół zainteresowań, sekcji i zespołów oraz zainteresowania wiedzą, sztuką i czytelnictwem.

GOK w Miedźnej z siedzibą w Woli swoją działalność opiera na współpracy z instytucjami i organizacjami społecznymi w zakresie zaspokajania potrzeb kulturalnych mieszkańców.

Działalność kulturalna jest dostosowywana programowo do potrzeb mieszkańców gminy. Oprócz tego GOK ciągle poszukuje nowych form i rozwiązań programowych w celu uatrakcyjnienia swojej oferty kulturalnej.

Podstawowym celem istnienia GOK jest pozyskanie i przygotowanie społeczeństwa do aktywnego uczestnictwa w kulturze, prowadzenie wielokierunkowej działalności rozwijającej i zaspokajającej potrzeby kulturalne, edukacyjne, rekreacyjne i turystyczne społeczności gminnej oraz upowszechnianie i promocja kultury lokalnej.

Do podstawowych, statutowych zadań GOK jako instytucji kultury należy:

- organizowanie różnorodnych form edukacji kulturalnej i wychowania przez sztukę,
- stwarzanie warunków dla rozwoju amatorskiego ruchu artystycznego, kół zainteresowań, sekcji i zespołów oraz zainteresowania wiedzą, sztuką i czytelnictwem,
- tworzenie warunków do rozwoju folkloru, a także rękodzielnictwa ludowego i artystycznego,
- pomoc organizacyjna dla społeczno – kulturalnych inicjatyw mieszkańców gminy,
- organizacja spektakli, koncertów, festiwali, wystaw, odczytów, imprez artystycznych, rozrywkowych, turystycznych i sportowych,
- współdziałanie z instytucjami i organizacjami społecznymi w zakresie zaspokajania potrzeb kulturalnych mieszkańców,
- opracowywanie planów organizacji ogólnodostępnych imprez Rekreacyjnych,
- prowadzenie działalności wydawniczej i promocyjnej.

Zadania te GOK realizuje w oparciu o prowadzone zespoły, nad którymi sprawuje opiekę oraz przy współpracy z radami sołectkimi i osiedlowymi, klubami sportowymi, Gminną Biblioteką Publiczną, kołami gospodyń wiejskich, ochotniczymi strażami pożarnymi.

GOK udziela wsparcia merytorycznego i finansowego organizatorom przedsięwzięć o charakterze kulturalnym, udostępnia pomieszczenia, udziela instruktażu. Szczególnie kreatywne było i jest współdziałanie Gminnego Ośrodka Kultury z Zespołem Oświaty i Wychowania oraz bezpośrednio z placówkami szkolnymi i przedszkolnymi.

GOK realizuje lub współrealizuje imprezy kulturalno – oświatowe, które swoim zasięgiem wykraczają poza gminę Miedźna i w sumie stanowią całoroczny program edukacji kulturalnej mieszkańców gminy oraz uczestników z wielu gmin sąsiednich.

Imprezy cykliczne

Międzygminny Turniej Recytatorski

Od 1992 roku organizowany jest w gminie Miedźna Międzygminny Turniej Recytatorski.

Turniej Recytatorski jest jedną z najważniejszych imprez organizowanych przez GOK. Jest wydarzeniem wyjątkowym, promującym najciekawsze osiągnięcia młodzieży we władaniu mową ojczystą – tak literacką, jak i gwara śląską. Jest trwałym elementem krajobrazu Gminy i stanowi wyrazisty znak kulturowy na mapie Śląska. Turniej promuje również gminę Miedźna jako miejsce przyjazne inicjatywom kulturalnym i gospodarczym. Miedźna stała się lokalną stolicą słowa.

Wielu recytatorów, którzy sprawdzili swoje możliwości na miedźniańskim Międzygminnym Turnieju Recytatorskim, startuje w cyklu turniejów i eliminacji Ogólnopolskiego Konkursu Recytatorskiego oraz w innych tego typu imprezach.

Siłą turnieju jest to, że nie zamknął się w swoich gminnych granicach. Szanse na sukces mają w nim także recytatorzy spoza Miedźnej. Turniej promieniuje poza Miedźną dzięki temu, że jego progi są gościnne.

Choć tylko jeden uczestnik co roku sięga po najwyższy laur, to w Turnieju nie ma przegranych. Bo już samo wzięcie udziału w Turnieju, zmierzenie się ze słowem, wyróżnia, uszlachetnia, nobilituje.

Festiwal Folklorystyczny (zespołów dorosłych).

Dziecięcy Festiwal Folklorystyczny

Organizatorzy poprzez Festiwal podjęli się popularyzacji śląskiej kultury ludowej. Dążą do rozbudzania poczucia tożsamości regionalnej i przywiązania do rodzinnej ziemi śląskiej, chcą inspirować lokalne społeczności gminy oraz innych miejscowości śląskich do kultywowania śląskiej tradycji. Celem festiwalu jest popularyzacja kultury muzycznej wśród dzieci i młodzieży, inspirowanie młodego pokolenia problematyką regionu.

Do udziału w Festiwalu organizatorzy zapraszają śląskie zespoły ludowe, które występują w kategoriach: Zespołów Pieśni i Tańca, Zespołów Śpiewaczych, Śląskich kapeli Ludowych i Solistów. Każdy z zespołów prezentuje 3 utwory rodem ze Śląska.

Przez minione lata zmobilizował do pracy i przyczynił się do reaktywowania zespołów folklorystycznych, pieśni i tańca oraz zainspirował do propagowania folkloru, spowodował rozwój zespołów dorosłych, a także powstanie (obok „Frydkowian”) szkolnych zespołów folklorystycznych i rozpoczęcie pracy z najmłodszymi dziedzicami tradycji w przedszkolach – powstał zespół „Maśloczki” w Przedszkolu w Górze, zespół „Miedźwianeczki” w Przedszkolu w Miedźnej, zespół „Śląskie nutki” w Przedszkolu nr 3 w Woli, zespół „Cwergi” w Przedszkolu we Frydku, zespół „Knefliki” w Przedszkolu nr 2 w Woli.

Festiwal jest impreza bardzo kreatywną – podtrzymuje i odnawia pamięć o naszych miedźniańskich tradycjach, obrzędach, zwyczajach, pieśniczkach i tańcach, mobilizuje do lepszej pracy istniejące zespoły i stanowi sprawdzian przed występami na wojewódzkich, ogólnopolskich konkursach i festiwalach.

Festiwal trwa 2 dni. W pierwszym dniu maja miejsce przesłuchania zespołów dziecięcych, w drugim przesłuchania zespołów dorosłych.

Przeгляд Teatrzyków Dziecięcych i Młodzieżowych „O Tort Baby Jagi”

Od 1998 roku GOK organizuje przegląd teatrów przedszkolnych, szkolnych, parafialnych. Celem przeglądu jest kształtowanie i wzbogacanie osobowości dziecka, rozbudzanie wyobraźni i wrażliwości, integracja grupy, dostarczanie radosnych przeżyć emocjonalnych i estetycznych, zaspokojenie potrzeb twórczej aktywności, eliminowanie nieśmiałości, wzmacnianie poczucia własnej wartości i poczucia wartości wynikającej z przynależności do grupy, stwarzanie klimatu do swobodnej ekspresji plastycznej przy tworzeniu dekoracji i strojów, przygotowanie do odbioru dzieł sztuki teatralnej (filmowej, telewizyjnej), rozwijanie uzdolnień aktorskich, plastycznych i innych predyspozycji indywidualnych. Idea teatru praktycznie okazała się ideą wspólną, możliwą do urzeczywistnienia, integrującą lokalną społeczność.

Teatr jest ważnym elementem kultury, poprzez który dokonuje się bezpośredni przekaz

i wymiana wartości intelektualnych, etycznych, estetycznych, któremu towarzyszy „przeżycie” – ważne w procesie uczenia się i kształtowania postaw.

Grand Prix Przeglądu stanowi Tort Baby Jagi – autentyczny, o średnicy 120cm, którym zgodnie z regulaminem laureat jest zobowiązany poczęstować wszystkich uczestników przeglądu.

Plener plastyczny „Ocalić od zapomnienia”

Od 1995 roku, w cyklu dwuletnim GOK organizuje miedźniański plener malarski, w którym udział biorą pasjonaci malarstwa z gminy Miedźna i gmin sąsiednich. Celem pleneru jest jak sam tytuł wskazuje ocalenie od zapomnienia, utrwalenie na płótnie miejsc, obiektów, zwyczajów, które są świadectwem tożsamości regionu a które odchodzą w przeszłość: drewnianych kościołów w Miedźnej, Grzawie i Górze, przydrożnych kapliczek i krzyży, dawnej zabudowy gospodarczej, urodziwych stawów i malowniczych lasów.

Gminny Turniej Wiedzy o Regionie

Od 1999 roku GOK organizuje wspólnie z Gminną Biblioteką Publiczną w Miedznej Gminny Turniej Wiedzy o Regionie „Nasza Mała Ojczyzna”.

Konkurs skierowany jest do młodzieży klas V i VI szkoły podstawowej oraz młodzieży gimnazjalnej. Każda szkoła deleguje na turniej jedną, pięcioosobową drużynę. Konkurs składa się z dwóch części: praktycznej i teoretycznej.

Organizatorzy przygotowują zestawy pytań związanych z historią, geografią oraz obyczajami i obrzędami naszego regionu.

Biesiady Seniorów

W kalendarzu imprez organizowanych od 1999 przez GOK są biesiady dla najstarszych mieszkańców naszej gminy, organizowane w Domu Kultury w Woli i w Domu Socjalnym we Frydku, przy współpracy z Kołami Gospodyń Wiejskich i Rad Sołeckich.

Wielka Orkiestra Świątecznej Pomocy

Z inicjatywy młodzieży od 2002 roku GOK bierze aktywny udział w ogólnopolskiej Wielkiej Orkiestrze Świątecznej Pomocy.

Zespoły folklorystyczne

Zespół Pieśni i Tańca „Swojanie”

Zespół powstał w 1994 roku.

Zespół występuje na uroczystościach gminnych, na festynach, dożynkach, jubileuszach, biesiadach, uroczystościach w kopalni „Piast”, okazjonalnie śpiewa także w kościele.

Repertuar zespołu jest różnorodny – od pieśni regionalnych i folklorystycznych, do biesiadnych i kościelnych. „Swojanie” pracowanych mają około 100 pieśni regionalnych, zebranych i spisanych od najstarszych mieszkańców.

Od początku działalności biorą udział w „Wiciach” w Chorzowie, w „Spotkaniach pod Brzymem” w Pszczynie, uczestniczą w przeglądach zespołów folklorystycznych w Bieruniu i Suszcu. „Swojanie” mieli też swój udział w audycjach radiowych i w programach telewizyjnych.

Zespół Pieśni i Tańca „Wolanie”

Zespół powstał w 1979 roku przy Kole Gospodyń Wiejskich w Woli.

Zespół brał i bierze udział w przeglądach i festiwalach m.in. w Festiwalu Folklorystycznym

w Miedźnej, Wojewódzkim Przeglądzie Wiejskich Zespołów Artystycznych w Brennej, w chorzowskich „Wiciach”, w Przeglądzie Zespołów „Pod Brzymem” w Pszczynie, w Wojewódzkim Przeglądzie Zespołów Artystycznych w Mysłowicach, w Międzynarodowym Spółdzielczym Przeglądzie Zespołów Artystycznych w Polanicy – Zdroju. „Wolanie” prezentują śląskie pieśni i tańce regionalne, przede wszystkim wywodzące się z tradycji Ziemi Pszczyńskiej oraz lokalnych zwyczajów wolańskich.

Zespół śpiewaczy „Górzanie”

Zespół powstał w 1992 roku. Kultuwyje rodzimy folklor Ziemi Pszczyńskiej, uczestniczy

w wielu festiwalach, przeglądach.

Orkiestra Dęta

Orkiestra Dęta Ochotniczej Straży Pożarnej w Woli powstała w styczniu 1998 roku. orkiestra zyskuje coraz większe uznanie wśród słuchaczy, z powodzeniem koncertuje w gminie i całym regionie. Znaczącym dla niej wyróżnieniem było to, że otwierała Wojewódzki Przegląd Wiejskich Zespołów Artystycznych „Brenna” 2004. Wysoko oceniono jej uczestnictwo w obchodach jubileuszowych OSP. Największym jednak sukcesem było zaproszenie do udziału w filmie o historii Tyskich Browarów Książęcych, który prezentowany jest zwiedzającym Muzeum Piwownictwa w Tychach.

Orkiestra w Woli jest jedną z najmłodszych w kraju. Skupia głównie uczniów (w tym dziewczęta) gimnazjum i szkół średnich oraz ich absolwentów. Prowadzi stałe, nieodpłatne nauczanie adeptów dla potrzeb zespołu, który obecnie liczy 34 osoby. Na dorobek orkiestry składają się między innymi nagranie płyty kompaktowej, nagrania radiowe i telewizyjne.

II) Gminna Biblioteka Publiczna w Miedznej z/ s w Grzawie.

Gminna Biblioteka Publiczna w Miedznej została utworzona w grudniu 1948 roku. W obecnym kształcie tj. jako instytucja kultury działa od 1 stycznia 2003 r. i została utworzona na mocy uchwały Rady Gminy w Miedznej nr LI/444/2002.

GBP działa na podstawie:

- ustawy z dnia 27 czerwca 1997r o bibliotekach (Dz.U. z 1997 r. Nr 85 poz. 539 z późn. Zmianami)
- ustawy z dnia 25 października 1991r. o organizowaniu i prowadzeniu działalności kulturalnej (tekst jednolity Dz.U. z 2001 r. Nr 13 poz. 123)
- ustawy z dnia 8 marca 1990r. o samorządzie gminnym (tekst jednolity Dz.U. z 2001r. Nr 142 poz.1591).

Gminna Biblioteka Publiczna w Miedznej ma swoją siedzibę w sołectwie Grzawa i posiada następujące filie biblioteczne:

- Filia Biblioteczna w Górze
- Filia Biblioteczna w Woli
- Filia Biblioteczna Nr 2 w Woli

Zasadniczym celem funkcjonowania GBP jest prowadzenie do rozwijania i zaspakajania potrzeb edukacyjnych, informacyjnych i kulturalnych społeczności gminy.

Biblioteka wchodzi w skład ogólnokrajowej sieci bibliotecznej. W zakresie merytorycznym i szkoleniowym biblioteka korzysta z pomocy biblioteki powiatowej.

W sprawach wykraczających poza możliwości organizacyjne biblioteki powiatowej może bezpośrednio korzystać z pomocy Biblioteki Śląskiej, pełniącej w województwie śląskim ustawowe funkcje właściwe dla wojewódzkiej biblioteki publicznej.

Biblioteka prowadzi gospodarkę finansową na zasadach właściwych dla instytucji kultury, w ramach posiadanych środków oraz w oparciu o plan działalności, kierując się zasadami efektywności, celowości i rzetelności ich wykorzystania. Przychodami są dotacje budżetowe, wypracowane środki własne, dobrowolne wpłaty, darowizny, zapisy osób prawnych i fizycznych, a także wpływy z innych źródeł zgodnie z obowiązującymi przepisami.

Nadzór w zakresie organizacji i funkcjonowania placówki sprawuje wójt gminy, który stoi na czele biblioteki i powołuje oraz odwołuje jej dyrektora. Organizację wewnętrzną biblioteki oraz zakres działania jej komórek organizacyjnych ustala regulamin organizacyjny.

Do głównych zadań realizowanych przez GBP należy:

- gromadzenie, opracowywanie, ochrona i aktualizacja materiałów bibliotecznych, utrwalonych w dowolnej formie, ze szczególnym uwzględnieniem materiałów dotyczących gminy i jej społeczności,
- gromadzenie, opracowywanie materiałów bibliotecznych służących zwalczaniu uzależnień i patologii społecznej,
- pełnienie funkcji ośrodka informacji biblioteczno-bibliograficznej na terenie gminy,
- współpraca z biblioteką powiatową w zakresie organizacji sprawnej sieci informacji na terenie całego powiatu,
- udostępnianie materiałów bibliotecznych na miejscu, wypożyczanie na zewnątrz, prowadzenie wymiany bibliotecznej z uwzględnieniem potrzeb wszystkich mieszkańców miasta, bez względu na ich wiek, wykształcenie, status społeczny, narodowość, przekonania religijne, w tym chorych i niepełnosprawnych,
- tworzenie i udostępnianie własnych baz danych: fotograficznych, katalogowych, bibliograficznych oraz organizowanie dostępu do baz zewnętrznych,
- organizowanie różnego typu imprez popularyzujących wiedzę, kulturę, książkę

i czytelnictwo oraz pożądane formy współżycia społecznego,

- współdziałanie z bibliotekami wchodzącymi w skład ogólnokrajowej sieci bibliotecznej oraz innymi bibliotekami, instytucjami, organizacjami na rzecz i dla dobra mieszkańców gminy i użytkowników biblioteki,

- ustawiczne doskonalenie kadry i form pracy bibliotecznej stosownie do wymogów współczesności.

Biblioteka prowadzi wypożyczalnię, czytelnię oraz inne formy udostępniania zbiorów bibliotecznych.

Księgozbiór Bibliotek:

Na koniec 2006 r. stan księgozbiorów przedstawiał się następująco:

Ogółem: 43 128 woluminów

W tym:

GBP Miedźna 14388 egz.

Filia w Woli 9935 egz.

Filia Nr 2 w Woli 9481 egz.

Filia w Górze 9324 egz.

W ramach działalności kulturalnej i edukacyjnej biblioteki podejmują szereg inicjatyw co się przekłada między innymi na organizowane konkursy.

1. Turniej Wiedzy o Regionie – najdłużej trwający (od 1999 r.) konkurs obejmujący swym zakresem zagadnienia związane z historią regionu, nazewnictwem lokalnym, dziedzictwem kulturowym, położeniem geograficznym oraz tradycją ludową i jej formami.

2. Konkursy literackie dla uczniów klas II-VI szkół podstawowych gminy Miedźna

Dwa razy w roku (wiosną i jesienią) organizujemy konkursy literackie dla dzieci młodszych i starszych popularyzując tym samym lektury oraz mniej znane utwory literatury polskiej i światowej.

(„W baśniowym świecie Andersena”, „Niezwykłe przygody Pippi Langstrump”, „Kochany gagatek ten nasz Puchatek”, „Nasi przyjaciele z Grenlandii” „Astronomia według Wandy Chotomskiej”, „Marzenia z Zielonego Wzgórza”).

3. Konkursy literackie i z zakresu edukacji czytelniczej dla gimnazjalistów :

„Papkiniada czyli co o Zemście wiedzieć wypada”(we współpracy z Biblioteką Ośrodka Kultury w Brzeszczach), „Cesia i Kłamczucha –bohaterki utworów Małgorzaty Musierowicz” (we współpracy z Gminną Biblioteką w Pawłowicach/, „Perypetie Tereski i Okrętki”) we współpracy z Miejsko Powiatową Biblioteką Publiczną w Pszczynie/, Międzygimnazjalne Potyczki Czytelnicze.

4. Konkursy dla przedszkolaków we współpracy z Gminnym Przedszkolem w Miedźnej : „Szukamy urody w darach przyrody”, „Spotkania z przyrodą”.

Ponadto Biblioteki organizują:

1. Spotkania tematyczne z przedszkolakami połączone z głośnym czytaniem.

2. Lekcje biblioteczne z zakresu edukacji czytelniczej i medialnej.

3. Spotkania z pisarzami i ciekawymi ludźmi.

Gościli u nas między innymi: Wanda Chotomska, Beata Ostrowicka, Ewa Nowak, Marta Fox, Grzegorz Kasdepke, Barbara Gawryluk, Małgorzata Strzałkowska, Zbysław Śmigielski, Bohdan Butenko, Ewa Stadtmuller, Ewa Nowacka, Krzysztof Petek.

4. Wystawki książek innych narodów połączone z prezentacją dorobku kulturalnego danego kraju i ciekawostek.

(wystawki książki japońskiej, hebrajskiej, francuskiej)

5. Pasowanie na czytelnika.

6. Konkursy plastyczne.

W ramach programu IKONKA za pośrednictwem Urzędu Gminy w Miedźnej biblioteka otrzymała z Ministerstwa Nauki i Informatyzacji dla Filii Bibliotecznej Nr 2 w Woli oraz dla Gminnej Biblioteki dwa zestawy komputerowe (po trzy komputery) do nieodpłatnego korzystania z Internetu w czytelniach tych bibliotek.

Od trzech lat GBP otrzymuje też środki finansowe z Ministerstwa Kultury na zakup nowości wydawniczych w ramach programu „Promocja Czytelnictwa/ Rozwój księgozbiorów bibliotek”

Tabela 3. Placówki biblioteczne – stan w dniu 31.12.2003 r.

| Wyszczególnienie | Placówki biblioteczne, biblioteki i filie | Księgozbiór w wol./ 1000 mieszkańców |
|----------------------|---|--------------------------------------|
| Województwo Śląskie | - | 3 471 |
| Powiat pszczyński | 33 | 3 221 |
| Gmina Miedźna | 4 | 2 433 |
| Gmina Pawłowice | 6 | 3 096 |
| Gmina Łęczyny | 2 | 1 685 |

Źródło: Rocznik Statystyczny Powiatów Województwa Śląskiego

3.4.3. Sport

Na terenie Gminy Miedźna funkcjonuje Gminny Ośrodek Sportu i Rekreacji w Miedźnej (GOSiR). Powołany został do życia Uchwałą Rady Gminy Miedźna z dnia 12 grudnia 2003 roku jako jednostka organizacyjna gminy - zakład budżetowy.

Gminny Ośrodek Sportu i Rekreacji w Miedźnej działa na podstawie:

- Ustawy z dnia 8 marca 1990 roku o samorządzie gminnym (tekst jednolity Dz. U. z 2001 r. Nr 142 poz. 1891 z późn. zmianami),
- Ustawy z dnia 26 listopada 1998 roku o finansach publicznych (tekst jednolity Dz. U. z 2003 r. Nr 15 poz. 148 z późniejszymi zmianami),
- Ustawy z dnia 18 stycznia 1996 roku o kulturze fizycznej (tekst jednolity Dz. U. z 2001 r., Nr 81, poz. 889 z późniejszymi zmianami)
- Uchwały Nr XIV/2003 Rady Gminy w Miedźnej z dnia 12 grudnia 2003 roku w sprawie utworzenia zakładu budżetowego pod nazwą Gminny Ośrodek Sportu i Rekreacji w Miedźnej,
- Statutu Gminnego Ośrodka Sportu i Rekreacji.

Gminny Ośrodek Sportu i rekreacji jest jednostką organizacyjną Gminy Miedźna. Siedziba GOSiR znajduje się w Woli.

Ośrodek jest zakładem budżetowym, a jego zasady gospodarki finansowej określają

odrębne przepisy dotyczące zakładów budżetowych.

Ośrodek powołany został do realizacji zadań własnych Gminy Miedźna w zakresie kultury fizycznej, sportu, rekreacji sportowej i rehabilitacji ruchowej.

Do zakresu działania GOSiR należy:

a) udostępnianie bazy sportowej i rekreacyjnej:

- placówkom oświatowym do prowadzenia swojej statutowej działalności,
- klubom sportowym,
- organizacjom społecznym i zawodowym,
- osobom indywidualnym.

b) podejmowanie działań zmierzających do wykorzystania Ośrodka w celach upowszechniania kultury fizycznej i sportu w zakresie pływania ze szczególnym uwzględnieniem szkół, dzieci i młodzieży oraz osób niepełnosprawnych;

c) świadczenie usług w zakresie:

- masaż leczniczy i relaksacyjny,
- rehabilitacja,
- zajęcia typu fitness,
- solarium,
- sauna,
- aerobik klasyczny i w wodzie,

d) organizacja imprez i zawodów sportowych;

e) prowadzenie działalności marketingowej z zakresu działania Ośrodka;

f) właściwa eksploatacja, konserwacja i rozbudowa obiektu jakim jest Kryta Pływalnia w Woli.

Ponadto Ośrodek może prowadzić działalność gospodarczą nie związaną z wymienionymi wyżej zadaniami, a wspierającą działalność statutową tj. w szczególności z zakresu:

a) edukacji z wykorzystaniem funkcji obiektu Krytej Pływalni w Woli,

b) gastronomii,

c) reklam firm,

d) organizacji imprez masowych itp.:

- zawody w pływaniu,

- zawody w ratownictwie wodnym,
- turnieje na kręgielni,
- pokazy fitness,
- inne.

W gminie Miedźna działa pięć piłkarskich klubów sportowych:

- Ludowy Klub Sportowy "SOKÓŁ" w Woli,
- Ludowy Klub Sportowy w Miedźnej,
- Ludowy Klub Sportowy "NADWIŚLAN" w Górze,
- Ludowy Klub Sportowy we Frydku,
- Ludowy Klub Sportowy „Ogień” w Woli.

Na terenie gminy istnieją także inne kluby i stowarzyszenia sportowe:

- Górniczy Klub Sportowy "CZECZOTT" WOLA,
- Stowarzyszenie Sportowe "GOL" w Woli,
- Towarzystwo Wędkarskie "SAZAN" w Woli,
- Międzyszkolny Uczniowski Klub Sportowy „Gilus” w Gilowicach (sekcja piłki siatkowej i pływacka), oraz w zakresie rekreacji i turystyki:
- Koło PTTK „Magurka”

3.4.4. Rekreacja i turystyka

Na terenie gminy planowana jest budowa tras rowerowych, których przebieg uwzględniony został przy opracowywaniu mapy "Projekt rowerem po Śląsku - ramowy układ tras", którego współautorem i koordynatorem, obok PTTK Gliwice, na województwo Śląskie jest Śląski Związek Gmin i Powiatów z siedzibą w Katowicach.

Przebieg międzynarodowej trasy rowerowej R - 4 na odcinku Gmina Miedźna

Przyjęcie trasy R - 4 z Pszczyny na terenie Gminy Miedźna następuje w punkcie Miedźna/Bodzów i dalej prowadzona będzie następującymi ulicami: - ul. Topolową i Leśną w Miedźnej - Bodzowie, następnie ul. Miodową, Dębową i Leśną we Frydku, dalej odcinkiem lasu do miejscowości Wola - w miejscowości Wola krótkim odcinkiem ul. Międzyrzeckiej i Pszczyńskiej, a dalej ul. Mokrą na stary most na rzece Wiśle w kierunku na Zieleńce w Brzeszczach lub trasą po wale przeciwpowodziowym

w kierunku Harmęże, Pławy i Oświęcim (obie wersje do realizacji).

LOKALNA TRASA ROWEROWA prowadzi od ul. Mokrej w Woli drogą powiatową do Gilowic, następnie ul. Korfantego w kierunku ul. Babudy, Dąbrowa, Zapadź, Topolowa, Kościelna, następnie przejazd przez drogę wojewódzką Nr 933 i dalej ul. Nad Wisłą do realizowanego Ośrodka sportowo-rekreacyjnego w Górze (nad Staw Parkowy).

PRZEBIEG MIĘDZYNARODOWEJ TRASY R-4 oraz lokalnej drogi rowerowej uwzględniony został przy opracowywaniu mapy "Projekt rowerem po Śląsku - ramowy układ tras", którego współautorem i koordynatorem, obok PTTK Gliwice, na województwo Śląskie jest Śląski Związek Gmin i Powiatów z siedzibą w Katowicach.

4. Zagospodarowanie przestrzenne

Gmina Miedźna zajmuje obszar 5 009 ha (powierzchnia ewidencyjna). Udział procentowy użytkowania gruntu na terenie Gminy Miedźna prezentuje poniższe zestawienie. Dane obrazują stan w dniu 01.01.2007 roku.

Tabela 4. Powierzchnia według kierunków wykorzystania gruntów w dniu 01.01.2007 r.

| Wyszczególnieni | Powierzchnia w ha | Udział % |
|--|-------------------|----------|
| użytki rolne razem | 3533 | 70,5 |
| - grunty orne | 2191 | 43,7 |
| - sady | 13 | 0,26 |
| - łąki trwałe | 591 | 11,8 |
| - pastwiska trwałe | 378 | 7,5 |
| - grunty rolne zabudowane | 89 | 1,78 |
| - grunty pod stawami | 246 | 4,9 |
| - grunty pod rowami | 25 | 0,5 |
| użytki leśne oraz grunty zadrzewione i zakrzewione | 925 | 18,5 |
| wody | 75 | 1,5 |
| użytki kopalne | 0 | 0 |
| drogi | 131 | 2,6 |
| kolejowe i inne tereny komunikacyjne | 14 | 0,3 |
| tereny mieszkalne | 148 | 2,95 |
| tereny przemysłowe | 84 | 1,7 |
| inne tereny zabudowane | 31 | 0,6 |
| zurbanizowane tereny | 0 | 0 |

| | | |
|---------------------------------|-------------|------------|
| niezabudowane | | |
| tereny rekreacyjno-wypoczynkowe | 9 | 0,18 |
| użytki ekologiczne | 0 | 0 |
| nieużytki | 35 | 0,7 |
| inne | 24 | 0,48 |
| RAZEM | 5009 | 100 |

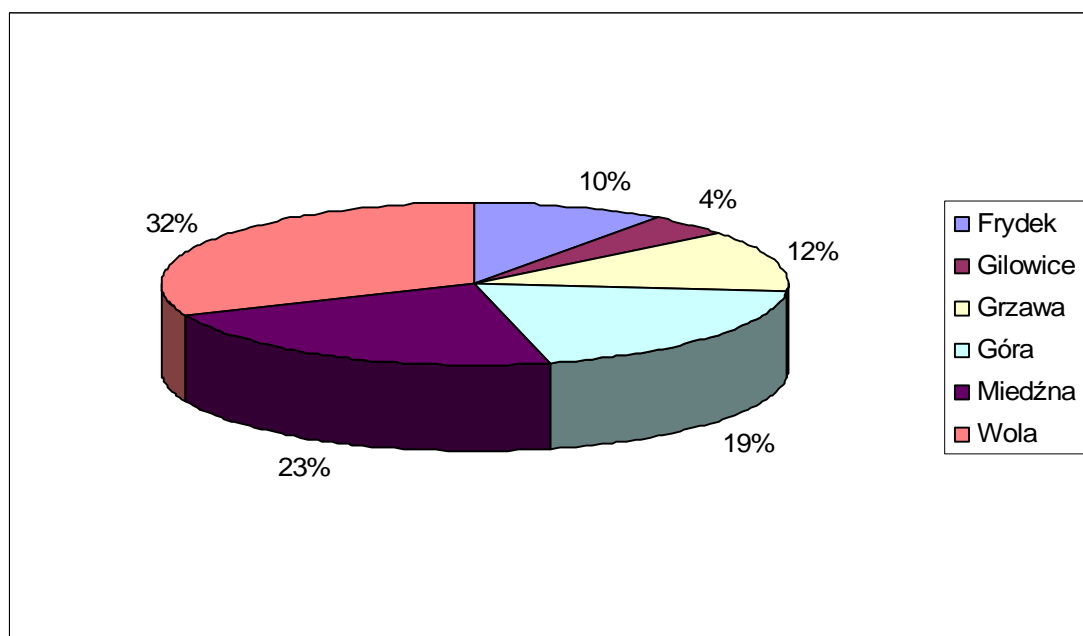
Źródło: Urząd Gminy Miedźna

Użytki rolne na terenie Gminy Miedźna zajmują 70,5% ogólnej powierzchni gminy. Wskaźnik ten kształtuje się znacznie powyżej średniej wojewódzkiej (50,3%) oraz powiatowej (49,6%).

Gmina Miedźna obejmuje swym zasięgiem sześć sołectw: Frydek, Gilowice, Grzawa, Góra, Miedźna, Wola oraz Osiedla Wola I i Wola II.

Skalę wielkości powierzchni poszczególnych sołectw w stosunku do ogólnej powierzchni gminy przedstawia poniższy wykres.

Wykres 1. Wielkość powierzchni sołectw w ogólnej powierzchni gminy – stan w dniu 01.01.2007 r.



Źródło: Urząd Gminy Miedźna

Struktura funkcjonalno-przestrzenna gminy jest silnie zróżnicowana i pozwala wyróżnić dwie odmienne części: dominującą obszarowo część wiejską obejmującą sołectwa Frydek, Miedźna, Gilowice, Grzawa i Góra oraz niewielką obszarowo, ale

dominującą pod względem potencjału ludzkiego oraz infrastruktury część skupioną wokół kopalni Piast Ruch II (dawniej KWK „Czeczott”) oraz Osiedli Wola I i Wola II o charakterze miejskim. Przedstawione zróżnicowanie w zagospodarowaniu gminy wynika z koncentracji przemysłu, usług, osiedli mieszkalnych wokół KWK Piast Ruch II (dawniej KWK „Czeczott”).

Podział struktury gminy na dwie części widoczny jest również w zakresie infrastruktury technicznej, szczególnie wodno-ściekowej, gdzie funkcjonują dwa niezależne systemy.

Ponadto, miejscowość Wola oddzielona jest od pozostałych części gminy poprzez Puszcę Pszczyńską. Budowa kopalni i osiedli mieszkaniowych w latach 80-90 spowodowały powstanie dużych dysproporcji w możliwościach rozwojowych Woli i pozostałych sołectw Gminy Miedźna. Wola jest kilkakrotnie większa niż pozostałe sołectwa, co obrazuje powyższy wykres, jak również przewyższa je liczbą ludności. Spośród ogólnej liczby mieszkańców Gminy Miedźna ponad połowę (55,8%) stanowią mieszkańcy Woli.

Historycznie ukształtowany układ osadniczy, mniej lub bardziej przekształcony występujący w większości wsi to układ łańcuchowy. Jest on widoczny głównie w Miedźnej i Grzawie.

W Górze układ jest bardziej skomplikowany, wynikający z nadgranicznego położenia wsi w przeszłości, istniejącego niegdyś dworu i szeregu folwarków. Natomiast układ sołectwa Frydek cechuje najmniej regularna zabudowa. W Gilowicach zabudowa ma charakter liniowy. Najbardziej złożoną strukturę posiada Wola, podzielona na część wiejską i część przemysłowo-osiedlową.

W gminie występują dwa główne ośrodki usługowe: na styku Miedźnej i Grzawy, przy przecięciu drogi wojewódzkiej nr 933 z ulicą Wiejską, oraz w osiedlowej części Woli, gdzie istnieje kilka skupisk usług publicznych i komercyjnych, w rejonie skrzyżowania ul. Lipowej z Pszczyńską, Krótkiej z Pszczyńską i na przedpolu kopalni Piast Ruch II (dawniej KWK „Czeczott”). Ponadto w każdym sołectwie istnieją lokalne skupiska usług publicznych i komercyjnych. W strukturze użytkowania gruntów przewagę stanowią użytki rolne i leśne – tereny nie zainwestowane. Lasy skupione są głównie w Woli i Frydku.

W gminie istnieje stosunkowo spory udział wód stojących – stawów w dolinie Wisły. Wśród terenów zabudowanych dominuje zabudowa mieszkaniowa jednorodzinna i zagrodowa, z wyjątkiem osiedli w Woli, gdzie przeważa zabudowa wielorodzinna.

Struktura własności gruntów w Gminie Miedzna jest zdominowana przez własność osób fizycznych (ok. 67%). Kolejne miejsca pod tym względem zajmują grunty Skarbu Państwa (27%), w tym: Grunty Państwowego Gospodarstwa Leśnego (PGL) oraz Agencji Własności Rolnej Skarbu Państwa. Grunty komunalne zajmują 2,7 % powierzchni gminy.

Tabela 5. Struktura własnościowa gruntów- stan w dniu 01.01.2007 r.

| wyszczególnienie | Pow. w ha | Udział % w pow. Ogółem |
|--|-----------|------------------------|
| Grunty wchodzące w skład Zasobu Własności Rolnej Skarbu Państwa | 292 | 5,83 |
| Grunty Państwowego Gospodarstwa Leśnego | 832 | 16,60 |
| Grunty w trwałym zarządzie państw. jedn. organizacyjnych z wyłączeniem gruntów PGL | 133 | 2,65 |
| Pozostałe grunty Skarbu Państwa | 78 | 1,55 |
| Grunty SP przekazane w użytkowanie wieczyste | 100 | 2,0 |
| Grunty państwowych osób prawnych | 4 | 0,08 |
| Grunty gmin i związków międzygminnych z wyłączeniem gruntów przekazanych w użytkowanie wieczyste | 137 | 2,73 |
| Grunty gmin i związków międzygminnych przekazane w użytkowanie wieczyste | 11 | 0,21 |
| Grunty osób fizycznych wchodzące w skład gospodarstw rolnych | 2552 | 50,94 |
| Grunty osób fizycznych nie wchodzące w skład gospodarstw rolnych | 803 | 16,03 |
| Grunty spółdzielni | 1 | 0,02 |

| | | |
|---|------|------|
| Grunty kościołów i związków wyznaniowych | 26 | 0,52 |
| Grunty wspólnot gruntowych | 16 | 0,32 |
| Grunty osób prawnych wcześniej nie wymienionych | 24 | 0,48 |
| Powierzchnia wyrównawcza | -8 | |
| RAZEM | 5009 | 100 |

Źródło: Urząd Gminy Miedźna

4.1. Zasoby stanowiące bazę dla rozwoju przedsiębiorstw

Gmina Miedźna posiada bardzo dobrze rozwiniętą infrastrukturę techniczną. Inwestycja, jaką była na przełomie lat 70-tych i 80-tych budowa kopalni „Czeczott” – obecnie „Piaśt – Ruch II Wola” w części zagospodarowanej na powierzchni oraz inwestycje gminne prowadzone w latach 90-tych sprawiły, że w chwili obecnej na terenie gminy jest dobrze rozwinięta sieć wodno-kanalizacyjna wraz z oczyszczalniami, (część inwestycji jest jeszcze w trakcie realizacji), a rozległa sieć energetyczna, zwłaszcza w sołectwie Wola, gwarantuje prawidłowe zasilanie w energię. KWK Piaśt Ruch II Wola posiada nadwyżki energii cieplnej. Na terenie gminy znajduje się sieć gazowa oraz teletechniczna. Około 85% gospodarstw domowych ma własne telefony TP S.A. Teren gminy obejmują również swym zasięgiem operatorzy sieci telefonii komórkowej. Niewielka odległość od głównych traktów komunikacyjnych Bielsko-Katowice, Gliwice-Kraków, a także istniejąca bocznica kolejowa to atuty lokalizacji gminy. Lotnisko w Katowicach -Pyrzowicach oddalone jest o ok. 80 km. W planach przewiduje się przeprowadzenie na obrzeżach gminy Trasy Szybkiego Ruchu S1.

4.2. Infrastruktura techniczna i komunalna

4.2.1. Transport i komunikacja

Sieć drogowa

Podstawą dla prawidłowego funkcjonowania transportu jest odpowiednia sieć dróg. Na pełną infrastrukturę drogową w gminie składają się następujące drogi:

wojewódzkie

- droga wojewódzka **933** Rzuchów – Wodzisław Śl. – Pszczyna – Oświęcim – Chrzanów,
- w bezpośrednim sąsiedztwie gminy przebiega droga wojewódzka **931** Pszczyna – Bieruń

powiatowe

7 dróg powiatowych:

- droga powiatowa 14531 Jedlina – Wola – Miedźna,
- droga powiatowa 14532 Góra – Zawadka,
- droga powiatowa 14533 Gilowice – Góra,
- droga powiatowa 14534 Międzyrzecze – Gilowice,
- droga powiatowa 14535 Ćwiklice – Bodzów – Frydek,
- droga powiatowa 14536 Wola – Gilowice,
- droga powiatowa 14537 Międzyrzecze – Wola.

gminne – patrz tabela poniżej

Tabela 6. Długość dróg gminnych w km przypadających na 100 km² mieszkańców – stan w dniu 31.12.2003 r.

| Wyszczególnienie | Drogi publiczne gminne o twardej nawierzchni w km | Długość dróg publicznych gminnych o nawierzchni twardej na 100 km² |
|-------------------------|--|--|
| Województwo Śląskie | 19 633,5 | 159,7 |
| Powiat Pszczyński | 632 | 133,6 |
| Gmina Miedźna | 60 | 120 |
| Gmina Pawłowice | 92 | 121 |
| Gmina Lędziny | 47 | 151,6 |

Źródło GUS: Internet

Jednym ze wskaźników opisujących aktualną sytuację komunikacyjną jest długość dróg gminnych w kilometrach przypadająca na 100 km². Gmina Miedźna charakteryzuje się najniższym wśród porównywanych gmin wskaźnikiem długości dróg publicznych gminnych na 100 km², który wynosi 120 km (dane na dzień 31.12.2000r.). Za wyjątkiem gminy Pawłowice, która ma ten wskaźnik niemal identyczny (121 km), zarówno gmina Lędziny jak i powiat pszczyński posiadają większe zagęszczenie dróg na 100km.

Konkludując można powiedzieć, iż na pełną infrastrukturę drogową w Gminie składają się drogi wojewódzkie nr 933 (największa intensywność ruchu kołowego) drogi powiatowe

o łącznej długości 40 km i drogi gminne, których długość wynosi 61,12 km (bez gruntowych – tabela 14). Wg „Raportu o stanie Gminy Miedźna” ocena ciągów komunikacyjnych nie jest korzystna. Do najczęściej spotykanych mankamentów należy: zły stan nawierzchni, brak chodników, nienormatywna szerokość. Czynniki te negatywnie wpływają na organizację, płynność ruchu pojazdów. Ponadto pociąga to za sobą większe zużycie paliwa i wpływa na większą emisję substancji szkodliwych.⁵

Tabela 7. Zestawienie ilości kilometrów dróg w gminie Miedźna – bez gruntowych – stan w dniu 04.12.2007 r.

| Sołectwo | Uregulowany stan prawny | | | | | | Nieuregulowany stan prawny | | | | | |
|-----------------|-------------------------|-------|--------------|--------------|---------------|--------------|----------------------------|------|--------------|--------------|---------------|--------------|
| | Bitumiczne | | Tłuczniowe | | Zwir/gruntowa | | Bitumiczne | | Tłuczniowe | | Zwir/gruntowa | |
| | | wew. | | wew. | | wew. | | wew. | | wew. | | wew. |
| Frydek | 4,580 | 0,200 | 0,600 | | | | | | 0,616 | | | |
| Gilowice | 5,210 | | 2,228 | | 0,470 | | | | 0,200 | | | |
| Grzawa | 2,609 | 0,350 | 0,100 | | | 2,150 | | | | | | |
| Góra | 15,728 | | | | | | | | 0,340 | | 1,980 | 0,2 |
| Miedźna | 5,260 | | 0,400 | | 1,000 | | | | 0,170 | | | |
| Wola | 7,575 | | 0,540 | | 0,090 | | | | 0,300 | | 0,810 | |
| RAZEM | 40,962 | | 3,868 | 0,000 | 1,560 | 2,150 | | | 1,626 | 0,000 | 2,790 | 0,200 |

⁵ Program Ochrony Środowiska Gminy Miedźna, Beskidzki Fundusz Ekorozwoju S. A., Bielsko – Biała, 2004 r.

| | | |
|---------------|--------------|-------|
| | 49,09 | 12,03 |
| OGÓŁEM | 61,12 | |

Komunikacja zbiorowa i linie kolejowe.

Komunikacja publiczna w gminie działa w oparciu o PKS Pszczyzna, PKS Oświęcim, a także dodatkowo uzupełniana jest przez prywatne linie minibusowe na trasie Pszczyzna i Oświęcim oraz Tychy. Każdy przewoźnik oferuje regularne przewozy określone w rozkładach jazdy. Mankamentem jest znikoma ilość przewozów w dni wolne od pracy.

Miedźna posiada na swym terenie jedynie krótkie odcinki bocznic kolejowych, które łączą kopalnię Piast Ruch II (dawniej KWK Czczott) z regionalną i krajową siecią kolejową. Najbliższe stacje kolejowe znajdują się w Brzeszczach – Jawiszowicach i w Pszczyźnie. Nieco dalej od Miedznej położona jest stacja w Oświęcimiu. Stacje te umożliwiają uzyskanie bezpośrednich połączeń z głównymi węzłami komunikacyjnymi o znaczeniu krajowym i międzynarodowym, jednak brak możliwości uzyskania takich połączeń z terenu gminy jest uciążliwy zarówno z punktu widzenia mieszkańców, jak też stanowi utrudnienie w rozwoju gminy.

4.2.2. Sieć wodociągowa

Gmina Miedźna posiada dwa niezależne źródła zasilania w wodę pitną mieszkańców. Na terenie Gminy funkcjonują bowiem dwa oddzielne układy wodociągowe.

- a) **Układ I** – posiada sieć magistralną dla terenu sołectw: Góra, Grzawa, Miedźna oraz Gilowice i Frydek. System ten posiada dwa niezależne źródła zasilania w wodę pitną, a jego głównym źródłem dostarczającym do niego wodę jest otwarta w dniu 05.12.2007 r. stacja uzdatniania wody w Gilowicach, składająca się ze studni głębinowej o zbilansowanych zasobach wody w wydajności 40,8 m³ na godzinę, budynku stacji, w którym zlokalizowane są filtry pospieszne usuwające z wody studziennej ponadnormatywne związki żelaza i manganu oraz zbiornika naziemnego o pojemności 500 m³ stanowiącego bufor wody dla zwiększonych poborów w godzinach największego jej zużycia.

Wymieniony system stanowi główne źródło zasilania w wodę. Stacja posiada zdolność produkcyjną w ilości 40m³/h, co stanowi 95% pokrycia na jej zapotrzebowanie.

b) **Układ II** – posiadający sieć magistralną dla sołectwa Wola. System ten również posiada dwa niezależne źródła zaopatrzenia w wodę pitną. Głównym źródłem dostarczającym do niego wodę jest stacja uzdatniania wody w Woli zlokalizowana w budynku „Nowej hydroforowni” na terenie KWK „Piaś Ruch II”(dawniej KWK „Czeczott”). Woda doprowadzana jest na stację ze studni głębinowych w Międzyrzeczu poprzez zbiornik V = 1 000 m³ do zestawu filtrów pospiesznych usuwających nadmierne związki żelaza i manganu. Po przeprowadzonej filtracji woda trafia do zbiorników podziemnych, z których wprowadzana jest do sieci magistralnej w Woli. Zdolność produkcyjna stacji wynosi 64 m³/h, co stanowi pokrycie w wysokości 95% zapotrzebowania na wodę w Woli.

Dla wymienionych wyżej układów awaryjnym źródłem zasilania jest woda pitna zakupiona w Górnośląskim Przedsiębiorstwie Wodociągowym S. A. w Katowicach. Woda ta jest dostarczana wodociągiem Ø 1 500 Kobiernice – Urbanowice, zaopatrywanym z ujęcia wodnego w Czańcu. Wodociąg magistralny jest w stanie technicznym dobrym. Punkty ujęcia wody dla potrzeb gminy są w Górze i Międzyrzeczu (gmina Bojszowy). Układ sieci i zbiorników wody pitnej umożliwi dwustronne podawania wody do wodociągu magistralnego Ø 1 500 – Kobiernic lub ze zbiornika wody pitnej w Mikołowie, dokąd popływa woda z Dzieńkowic i Goczałkowic.

Na terenie Gminy Miedzna wodę pitną dla mieszkańców dostarcza Gminny Zakład Gospodarki Komunalnej Sp. z o. o. (GZGK Sp. z o. o.), w którym jedynym udziałowcem jest Gmina Miedzna.

GZGK Sp. z o. o. prowadzi w sposób ciągły badania jakości wody wprowadzonej do sieci magistralnej w akredytowanym laboratorium.

Należy również zaznaczyć, że **Układ I** posiada bufor wody w ilości 500 m³

wystarczającej na pokrycie 16 h jej poboru bez konieczności zmiany zasilania.

Układ II posiada natomiast system zbiorników o pojemności 7 800 m³ wystarczający na pokrycie jej zapotrzebowania przez 4 dni. Umożliwia to przeprowadzenie dodatkowych prac konserwacyjnych opierających się na własnej wyprodukowanej wodzie. W wyniku zamknięcia KWK „Piast Ruch II”(dawniej KWK „Czeczott”) głównymi odbiorcami wody są gospodarstwa domowe, a ich udział procentowy w sprzedaży ogółem wynosi prawie 75%.

Głównym problemem układów zasilających jest nie najlepsza jakość sieci magistralnej dystrybuującej wodę.

Układ I posiada sieć zbudowaną głównie z rur stalowych wykonanych w latach 1970 – 80. Zła jakość sieci magistralnej powoduje znaczne ubytki wody – 30 – 35% na sieci oraz wpływa na znaczną awaryjność systemu.

Układ II posiada sieć wybudowaną po roku 1980 – 1990, która podobnie jak w przypadku sieci funkcjonującej w ramach **Układu I**, również jest wykonana z rur stalowych.

Pomimo stosunkowo młodego wieku sieci występuje znaczna awaryjność spowodowana głównie jakością materiału z jakiego została zbudowana.

Głównym zadaniem stojącym przed Gminą jest wymiana sieci wodociągowej. Pod względem dostępności do sieci wodociągowej sytuacja w Gminie jest bardzo dobra. Gmina jest w 100% objęta siecią wodociagową.

4.2.3. Kanalizacja i oczyszczalnie ścieków

Gmina Miedzna jest skanalizowana w 88%, a funkcjonują w niej dwa systemy kanalizacyjne:

a) **System I** (kanalizacja mieszana – sanitarna i ogólnospławna), który obejmuje swym zasięgiem sołectwa Miedzna, Grzawa, Frydek i Gilowice i jest obsługiwany przez oczyszczalnię ścieków typu hydro – biologicznego w Bodzowie.

b) System II (kanalizacja rozdzielcza), który obejmuje sołectwo Wola i część Góry i jest obsługiwany przez oczyszczalnię mechaniczno – biologiczną zlokalizowaną na terenie KWK „Piast Ruch II”(dawniej KWK „Czeczott”).

W zakresie budowy kanalizacji sanitarnej w Gminie Miedźna nadmienić należy, iż do skanalizowania pozostało jeszcze około 60% sołectwa Góra oraz dokończenie kilku odcinków sieci na terenie Woli, które nie zostały wcześniej ujęte w pracach kanalizacyjnych.

Kolejną istotną kwestią jest całkowita przebudowa i rozdział kanalizacji ogólnospływowej na terenie Miedźnej i Grzawy. Mieszkańcy z terenów nieskanalizowanych odprowadzają ścieki do osadników bezodpływowych, skąd wywożone są do oczyszczalni w Woli.

Ilość ścieków odprowadzonych ogółem z terenu Gminy wynosi 1 290 tys m³/d.

Przepustowość oczyszczalni mechaniczno – biologicznej wg aktualnego pozwolenia wodno – prawnego wynosi 2 520 m³/d, (nastąpiło ograniczenie pracy oczyszczalni do jednego zbiornika „Promlecz”), zaś hydro – biologicznej 700 m³/d, co przy ilości odprowadzanych ścieków daje w sumie dociążenie na poziomie 40,1%.

Systemem oczyszczania ścieków oraz zarządzania siecią kanalizacyjną w Gminie Miedźna zajmuje się Gminny Zakład Gospodarki Komunalnej Sp. z o. o.

Docelowo ścieki z terenu gminy zamierza się oczyszczać w dwóch „głównych” oczyszczalniach ścieków (OŚ) komunalnych, które zlokalizowane są na terenie gminy, tj. OŚ LEMNA w Miedźnej i OŚ PROMLE CZ w Woli (wymagająca modernizacji ciągu technologicznego - konieczność sprawnego usuwania związków biogennych, oraz wymiany wyeksploatowanych i energochłonnych urządzeń).

Działanie układu kanalizacji ogólnospławnej w Miedźnej i Grzawie w powiązaniu z nową kanalizacją sanitarną wymaga modernizacji ze względu na zbyt duże obciążenie hydrauliczne oczyszczalni oraz duże koszty (pompowanie) – system

bowiem charakteryzuje się bardzo dużą ilością pompowni, co podnosi koszty eksploatacyjne.

Przyszłościowo należy dążyć do rozdzielenia kanalizacji ogólnospławnej na kanalizację sanitarną i kanalizację deszczową. Do wybudowania na terenie gminy pozostanie sieć kanalizacji sanitarnej w miejscowościach: Góra, gdzie aktualnie ścieki gromadzone są w indywidualnych bezodpływowych zbiornikach (których stan techniczny nie jest do końca rozpoznany) a następnie wywożone wozami asenizacyjnymi do oczyszczalni w Miedznej-Bodzowie.

Siecią kanalizacji sanitarnej w gminie planuje się objąć ok. 95% ogólnej liczby mieszkańców w gminie. Pozostała bardzo niewielka liczba gospodarstw domowych posiadać będzie zbiorniki bezodpływowe. Dotyczy to gospodarstw domowych znacznie oddalonych od projektowanej kanalizacji. Dla tych obiektów budowa sieci kanalizacyjnej jest ekonomicznie nieuzasadniona, w związku z czym pozostawiono dowóz ścieków do oczyszczalni wozami asenizacyjnymi. Ścieki dowożone będą stanowić bardzo niewielki procent w stosunku do ogólnej ilości odprowadzanych ścieków poprzez planowaną sieć kanalizacyjną. Alternatywnie gospodarstwa te będą mogły wyposażyć się w przydomowe oczyszczalnie ścieków.

Z uwagi na brak dokładnego rozpoznania sieci kanalizacji deszczowej w gminie, w planie przyjęto jako rozwiązanie docelowe - odprowadzanie wód deszczowych rowami otwartymi do cieków wodnych, dotyczy to obszarów gdzie aktualnie brak jest kanalizacji deszczowej „zamkniętej”.

Przy odprowadzaniu ścieków deszczowych z terenów zanieczyszczonych (stacje benzynowe, parkingi, drogi wojewódzkie i krajowe) należy przewidywać wykonanie podczyszczalni wód deszczowych w celu usunięcia zawiesiny (do wartości 100 mg/l) i substancji ropopochodnych (do wartości 15 mg/l).

4.2.4. Identyfikacja potrzeb związanych z ochroną środowiska gminy w zakresie gospodarki wodno-ściekowej wraz ze stanem docelowym.

W zakresie zaopatrzenie w wodę:

Z analizy stanu istniejącego wynika, że gmina Miedzna wyposażona jest w sieć wodociągową w 100%. Docelowo przewidzieć należy nieznaczny wzrost długości sieci związany z wyposażeniem nowych terenów pod budownictwo

mieszkaniowe oraz tereny komercyjne. Wstępnie oszacować można, że docelowo do wykonania pozostanie ok. 10 km sieci wraz z przyłączami.

Występujące straty wody świadczą o złym stanie sieci wodociągowej. Dotyczy to przede wszystkim rur stalowych, które stanowią znaczny procent (69%) ogólnej długości sieci. Wymianie w skali gminy należy poddać wszystkie rurociągi stalowe czyli około 81,0 km sieci rozdzielczej i 68,0 km przyłączy. Oba układy wodociągowe posiadają jednostronne zasilanie ze źródła zewnętrznego (zakup wody z magistrali GPW). Konieczne jest wyposażenie obu układów wodociągowych w awaryjne źródła wody pitnej. W lepszej sytuacji jest Wola – posiadając studnie głębinowe musi jedynie wyposażyć układ w urządzenia uzdatniające. W przypadku Miedznej – inwestycja obejmować będzie budowę ujęcia wody, stacji uzdatniania i pompownię.

Koszty dostawy wody są wysokie, dotowane przez gminę, znalezienie innego źródła może wpłynąć na ich obniżenie. Potrzebna jest modernizacja sieci tam, gdzie jest to konieczne, w celu stworzenia warunków lepszego jej działania: wyeliminowania zasilania dużych obszarów poprzez końcówki (np. Frydek, Bodzów), dążenie do wyrównania ciśnienia w sieci, zabezpieczenia potrzeb przeciwpożarowych oraz zmniejszenie strat wody.

Ważnym zadaniem do wykonania jest inwentaryzacja studni kopanych na terenie gminy, pod kątem ich zabezpieczenia przed zanieczyszczeniem. Te które są wyłączone z eksploatacji często mogą znajdować się w złym stanie technicznym. Studnie nieeksploatowane powinny być zasypane lub właściwie zabezpieczone. Zmniejszenie strat i zużycia wody przyczynia się do zachowania cennych zasobów wody pitnej, należy prowadzić działania uświadamiające mieszkańców o tej konieczności poprzez np. akcje w szkołach, kampanie reklamowe itp.

W zakresie kanalizacji sanitarnej i oczyszczania ścieków:

Docelowo ścieki z terenu gminy zamierza się oczyszczać w dwóch „głównych” oczyszczalniach ścieków (OŚ) komunalnych, które zlokalizowane są na terenie gminy, tj. OŚ LEMNA w Miedznej i OŚ PROMLECZ w Woli (wymagająca modernizacji ciągu technologicznego - konieczność sprawnego usuwania związków biogenych, oraz wymiany wyeksploatowanych i energochłonnych urządzeń).

Działanie układu kanalizacji ogólnospławnej w Miedznej i Grzawie w powiązaniu z nową kanalizacją sanitarną wymaga modernizacji ze względu na zbyt

duże obciążenie hydrauliczne oczyszczalni oraz duże koszty (pompowanie) – system bowiem charakteryzuje się bardzo dużą ilością pompowni, co podnosi koszty eksploatacyjne.

Przyszłościowo należy dążyć do rozdziału kanalizacji ogólnospławnej na kanalizację sanitarną i kanalizację deszczową. Do zakończenia na terenie gminy pozostanie sieć kanalizacji sanitarnej w miejscowościach: Góra, gdzie aktualnie ścieki gromadzone są w indywidualnych bezodpływowych zbiornikach (których stan techniczny nie jest do końca rozpoznany) a następnie wywożone wozami asenizacyjnymi do oczyszczalni w Miedźnej - Bodzowie.

Siecią kanalizacji sanitarnej w gminie planuje się objąć ok. 95% ogólnej liczby mieszkańców w gminie. Pozostała bardzo niewielka liczba gospodarstw domowych posiadać będzie zbiorniki bezodpływowe. Dotyczy to gospodarstw domowych znacznie oddalonych od projektowanej kanalizacji. Dla tych obiektów budowa sieci kanalizacyjnej jest ekonomicznie nieuzasadniona, w związku z czym pozostawiono dowóz ścieków do oczyszczalni wozami asenizacyjnymi. Ścieki dowożone będą stanowić bardzo niewielki procent w stosunku do ogólnej ilości odprowadzanych ścieków poprzez planowaną sieć kanalizacyjną. Alternatywnie gospodarstwa te będą mogły wyposażyć się w przydomowe oczyszczalnie ścieków.

W zakresie kanalizacji deszczowej:

Z uwagi na brak dokładnego rozpoznania sieci kanalizacji deszczowej w gminie, w planie przyjęto jako rozwiązanie docelowe - odprowadzanie wód deszczowych rowami otwartymi do cieków wodnych, dotyczy to obszarów gdzie aktualnie brak jest kanalizacji deszczowej „zamkniętej”.

Przy odprowadzaniu ścieków deszczowych z terenów zanieczyszczonych (stacje benzynowe, parkingi, drogi wojewódzkie i krajowe) należy przewidywać wykonanie podczyszczalni wód deszczowych w celu usunięcia zawiesiny (do wartości 100 mg/l) i substancji ropopochodnych (do wartości 15 mg/l).

4.2.5. Ciepłownictwo

Scentralizowany system ciepłowniczy funkcjonuje na terenie Gminy Miedźna w strefie intensywnego zainwestowania mieszkaniowo – usługowego na osiedlach

Wola I i Wola II. Źródłem ciepła dla systemu jest kotłownia Nadwiślańskiej Spółki Energetycznej

w Brzeszczach Zakład Ciepłowniczy nr 2 zlokalizowany na terenie KWK „Piast” RUCH II (dawniej KWK „Czeczott”). Kotłownia uruchomiona w 1981 roku produkuje energię ciepłą w postaci:

- wody gorącej wysokotemperaturowej 150/70 °C dla potrzeb centralnego ogrzewania obiektów na terenie kopalni,
- wody gorącej niskotemperaturowej 90/70 °C dla potrzeb centralnego ogrzewania obiektów miejskich (łącznie 76 budynków),
- ciepłej wody użytkowej dla potrzeb kopalni i odbiorców na osiedlach mieszkaniowych.
- Moc dyspozycyjna źródła wynosi 46,4 MW. Produkcja energii oparta jest o kotły rusztowe :
 - WR – 5 o mocy 5,8 MW,
 - WR – 10 o mocy 11,6 MW,
 - WR – 25 o mocy 29 MW,
 - WRp – 46 o mocy 36 MW obecnie odłączony od instalacji.
-

Kotły wyposażone są w urządzenia odpylające (cyklony). W roku 2003 wyprodukowano 317 700 GJ energii. Sumaryczna moc ciepła zamówiona przez odbiorców wyniosła 41,5 MW. Zużycie węgla kształtowało się na poziomie 18 950 ton. Średnie parametry paliwa spalanego w kotłowni są następujące : wartość opałowa 20 477 kJ/kg, zawartość popiołu 20,4%, zawartość siarki 1,04%.

Gospodarstwa domowe na terenie Gminy Miedźna korzystają w zdecydowanej większości

z niskosprawnych palenisk węglowych opalanych najczęściej niskogatunkowym węglem. Wg „Raportu o stanie środowiska Powiatu Pszczyńskiego” zużycie węgla w kotłowniach indywidualnych na terenie Gminy wynosi 5778 ton/rok. Wprowadzane do atmosfery substancje emitowane są emitorami o wysokości około 10m, co powoduje rozprzestrzenianie się zanieczyszczeń po najbliższej okolicy.

W indywidualnym i komunalnym ogrzewnictwie funkcjonują urządzenia grzewcze o przestarzałej konstrukcji jak kotły komorowe tradycyjne, bez regulacji i kontroli ilości podawanego paliwa do paleniska oraz bez regulacji i kontroli powietrza wprowadzanego do procesu spalania, o sprawności do 65 %. W nieefektywnych urządzeniach grzewczych spala się niskiej jakości węgiel, a często także różnego rodzaju materiały odpadowe i odpady komunalne. Szacuje się, że na terenie Gminy istnieje około 1600 indywidualnych kotłowni węglowych.⁶

Celem przeciwdziałania tej sytuacji Gmina Miedźna od 2001 roku do 2006 roku realizowała w ramach środków Gminnego Funduszu Ochrony Środowiska i Gospodarki Wodnej (GFOŚ i GW) program dotowania zakupu ekologicznych urządzeń grzewczych w budynkach mieszkalnych, w wyniku którego w 305 gospodarstwach domowych wymienione zostały kotły węglowe. W 2006 roku dzięki dofinansowaniu ze środków Wojewódzkiego Funduszu Ochrony Środowiska i Gospodarki Wodnej (WFOŚ i GW) zmodernizowano 98 kotłowni, z kolei na rok 2007 także dzięki wsparciu finansowemu z WFOŚ i GW zaplanowano wymianę 83 kotłów węglowych.

4.2.6. System energetyczny

Na terenie gminy istnieje rozbudowany układ sieci elektroenergetycznych wysokich, średnich i niskich napięć.

Elementami systemu wysokich napięć są:

- stacja 220/6kV KWK Piast Ruch II, pracująca na potrzeby kopalni,
- dwutorowa linia napowietrzna 220kV relacji Byczyna – Moszczenica – Liskovec (zasilająca GPZ KWK Piast Ruch II),
- dwie napowietrzne linie jednotorowe 110kV relacji stacja węzłowa 220/110kV Bieruń – GPZ Bojszowy.

Gmina zaopatrywana jest w energię elektryczną z GPZ 110/15kV Pszczyna za pośrednictwem magistralnych linii zasilających 15kV. Ponadto istnieje możliwość zasilania układu w czasie pracy awaryjnej z GPZ 110/20/15kV Ogrodnicza.

⁶ Program Ochrony Środowiska Gminy Miedźna, Beskidzki Fundusz Ekorozwoju S. A., Bielsko – Biała, 2004 r.

Znaczna długość linii magistralnych, które doprowadzają energię z GPZ Pszczyna powoduje, że w czasie awarii następuje przerwa w dostawie energii u dużej liczby odbiorców.

System sieci średnich napięć pracuje obecnie na napięciu 15kV, jednakże większość linii i urządzeń zbudowana jest w izolacji 20kV, co w przyszłości może umożliwić sprawne przejście na pracę na tym napięciu.

Stan techniczny sieci i urządzeń 15kV jest w zdecydowanej większości dobry, jednakże istniejący układ sieci średniego i niskiego napięcia nie posiada większych rezerw mocy.

4.2.7. Sieć gazowa

Gmina jest zaopatrywana w gaz ziemny z gazociągu wysokoprężnego " 300 mm 2,5 Mpa relacji Oświęcim – Świerklany. Gazociąg ten zasila stację redukcyjno – pomiarową I stopnia w Miedźnej, z której z kolei zasilany jest system gazowniczy gminy. System ten tworzą:

- układ sieci gazowej średniego ciśnienia, zasilany ze stacji w Miedźnej, zasilający teren całej gminy z wyjątkiem osiedli mieszkaniowych w Woli,
- układ sieci gazowej niskiego ciśnienia ze stacji redukcyjno – pomiarowej II stopnia w Woli, połączony gazociągiem średnioprężnym O150 mm ze stacją redukcyjno – pomiarową I stopnia w Miedźnej. Układ ten obsługuje osiedla w Woli.

Sieć gazowa obejmuje teren całej gminy z wyjątkiem pojedynczych gospodarstw zlokalizowanych w różnych jej rejonach, jednakże w znacznym oddaleniu od skupisk zabudowy. Ogólna długość sieci wynosi 85,4 km.

Mieszkańcy w zabudowie jednorodzinnej i zagrodowej, mimo istniejących możliwości, często nie korzystają z dostawy gazu przewodowego, a jeszcze rzadziej wykorzystują go do

ogrzewania budynków.

Wg stanu na dzień 31.12.2000 r. liczba podłączeń do budynków mieszkalnych na terenie gminy wynosiła 1472 oraz 13 do budynków nie-mieszkalnych.

Zużycie gazu w Gminie rocznie wyniosło około 3 000 000 m³ z tego do celów grzewczych wykorzystano ok. 10%. Liczba kotłowni gazowych na terenie Gminy to około 178.

Głównym surowcem energetycznym w sektorze komunalno – bytowym w Gminie jest więc węgiel, a w dalszej kolejności gaz ziemny.⁷

Tabela 8. Infrastruktura techniczna – stan w dniu 31.12.2003 r.

| Wyszczególnienie | Wodociągi - długość czynnej sieci rozdzielczej w km/km ² | Kanalizacja - długość czynnej sieci rozdzielczej w km/km ² | Gazownictwo - długość czynnej sieci rozdzielczej w km/km ² |
|--------------------------|---|---|---|
| Polska | 0,68 | 0,16 | 0,31 |
| Śląskie | 1,40 | 0,48 | 1,11 |
| Powiat Pszczyński | 1,76 | 0,55 | 0,64 |
| Gmina Miedźna | 2,34 | 1,21 | 1,71 |
| Gmina Pawłowice | 2,52 | 0,50 | 1,44 |
| Gmina Lędziny | 3,35 | 0,83 | 2,54 |

Źródło: Rocznik Statystyczny Powiatów Województwa Śląskiego, GUS

4.2.8. Gospodarka odpadami komunalnymi i polityka ekologiczna Gminy.

Na terenie Gminy Miedźna działalność w zakresie odbioru i transportu odpadów komunalnych prowadzą następujące podmioty gospodarcze:

- SKR Miedźna, ul. Spółdzielcza 2
- Zakład Oczyszczania Miasta „EKO-ZAG” S.J., Tychy, ul. Długa 200,
- „JAGR” Sp. z o.o., Wola, ul. Kopalniana 8,
- PTS „ALBA” Sp. z o. o., Tychy, ul. Zwierzyniecka 6

⁷ Program Ochrony Środowiska Gminy Miedźna, Beskidzki Fundusz Ekorozwoju S. A., Bielsko – Biała, 2004 r.

- Agencja Komunalna Sp. z o.o., Brzeszcze.

Odpady z terenu gminy Miedźna odebrane od mieszkańców są deponowane na składowisku odpadów komunalnych w Jawiszowicach przy ulicy Granicznej 48. Wywożone odpady składowane są na ww. składowisku zgodnie z umową w sprawie składowania odpadów komunalnych z gminy Miedźna zawartą 10 września 1998 r. umowa umożliwia składowanie odpadów na składowisku w Jawiszowicach do 31 grudnia 2010 r.

Znacznym problemem na terenie Gminy są „dzikie” składowiska odpadów powstające najczęściej na terenach sąsiadujących z ogródkami działkowymi, zespołami garaży oraz

w okolicy lasów i terenów rekreacyjnych często odwiedzanych przez mieszkańców. Skład morfologiczny odpadów trafiających na nielegalne składowiska jest różny, począwszy od opakowań papierowych i szklanych przez odpady zawierające składniki niebezpieczne (zużyte pojemniki po farbach itp.), a skończywszy na odpadach wielkogabarytowych (sprzęt AGD, RTV, meble). Gmina podejmuje próby rozwiązania tego problemu poprzez weryfikację ilości zawartych umów i prowadzenie kontroli posesji w zakresie posiadania pojemników do gromadzenia odpadów.⁸

Podstawę do ustalenia ogólnej ilości odpadów komunalnych na analizowanym terenie stanowi jednostkowy wskaźnik nagromadzenia odpadów wyrażony w m³/M/rok i/lub w kg/M/rok.⁹ Szczegółowe dane dotyczące ilości odpadów wytwarzanych na terenie gminy przedstawione zostały poniżej na podstawie danych przekazanych przez Gminę.

Dane za 2005 r.

Stałe odpady od osób indywidualnych:

⁸ Program Ochrony Środowiska Gminy Miedźna, Beskidzki Fundusz Ekorozwoju S. A., Bielsko – Biała, 2004 r.

⁹ j.w.

| | |
|-----------------------------------|----------|
| – zużle, popioły | 4,78 Mg |
| - gruz | 6,80 Mg |
| - ulegające biodegradacji | 0,94 Mg |
| - grunt, kamienie | 6,18 Mg |
| - niesegregowane odpady komunalne | 12,34 Mg |

Ogółem 30,94 Mg

Niesegregowane odpady komunalne

Agencja Komunalna Brzeszcze 541,18 Mg

Pozostałe firmy: PTS „ALBA” Sp. z o. o.; „JAGR Sp. z o. o.; SKR Miedzna, Zakład Oczyszczania Miasta „EKO-ZAG” S.J.

| | |
|-------------------------------|-------------|
| - gruz | 6,04 Mg |
| - gleba | 31,30 Mg |
| - ulegające biodegradacji | 3,80 Mg |
| - niesegregowane stałe odpady | 2 908,68 Mg |

Ogółem 2 941,82 Mg

Dane za 2006 r.

Stałe odpady od osób indywidualnych:

| | |
|-----------------------------------|----------|
| - mieszane budowlane | 0,20 Mg |
| - papa | 8,30 Mg |
| - wełna min. | 3,02 Mg |
| - ulegające biodegradacji | 1,18 Mg |
| - niesegregowane odpady komunalne | 21,60 Mg |

Ogółem **34,30 Mg**

Niesegregowane odpady komunalne

Agencja Komunalna Brzeszcze 626,90 Mg

Pozostałe firmy: PTS „ALBA” Sp. z o. o.; „JAGR Sp. z o. o.; SKR Miedzna, Zakład Oczyszczania Miasta „EKO-ZAG” S.J.

- gruz 3,58 Mg
- skratki 45,36 Mg
- ulegające biodegradacji 3,70 Mg
- niesegregowane odpady komunalne 2 908,68 Mg

Ogółem **1 943,52 Mg**

Na terenie Gminy nie prowadzono badań dotyczących składu morfologicznego odpadów wytwarzanych. W związku z tym przedstawiony w poniższej tabeli skład morfologiczny odpadów zaczerpnięto z opracowania pt. „Plan Gospodarki Odpadami dla województwa śląskiego”, Katowice 2003.

Tabela 9. Skład morfologiczny odpadów wytwarzanych na terenie Gminy Miedzna

| Lp. | Fracja | Udział % |
|------------|---|-----------------|
| 1 | Odpady kuchenne ulegające biodegradacji | 11,70% |
| 2 | Odpady zielone | 2,38% |
| 3 | Papier i tektura nieopakowaniowe | 2,20% |
| 4 | Opakowania z papieru i tektury | 2,20% |
| 5 | Opakowania wielomateriałowe | 1,20% |

| | | |
|--------------|-----------------------------------|-------------|
| 6 | Tworzywa sztuczne nieopakowaniowe | 5,07% |
| 7 | Opakowania z tworzyw sztucznych | 2,53% |
| 8 | Szkło nieopakowaniowe | 1,17% |
| 9 | Opakowania ze szkła | 6,63% |
| 10 | Metale | 1,68% |
| 11 | Opakowania z blachy stalowej | 0,48% |
| 12 | Opakowania z aluminium | 0,24% |
| 13 | Odpady tekstylne | 3,72% |
| 14 | Odpady mineralne | 12,18% |
| 15 | Drobna frakcja popiołowa | 33,49% |
| 16 | Odpady wielkogabarytowe | 4,19% |
| 17 | Odpady budowlane | 8,38% |
| 18 | Odpady niebezpieczne | 0,56% |
| RAZEM | | 100% |

Na terenie Gminy Miedzna funkcjonuje system segregacji odpadów „u źródła”. Mieszkańcy wydzielają ze strumienia odpadów komunalnych szkło białe i kolorowe oraz tworzywa sztuczne.

Na terenie Gminy ilość odpadów pozyskiwanych z selektywnej zbiórki odpadów przedstawia się następująco:

Tabela 10. Ilość zebranych odpadów z selektywnej zbiórki w Gminie Miedzna

| 2005 r. | |
|---------------------|----------|
| Szkło białe | 33,56 Mg |
| Szkło kolorowe | 9,78 Mg |
| Plastik tzw. „pety” | 6,22 Mg |
| 2006 r. | |
| Szkło białe | 37,49 Mg |
| Szkło kolorowe | 11,83 Mg |

| | |
|---------------------|---------|
| Plastik tzw. „pety” | 8,86 Mg |
|---------------------|---------|

Źródło: Urząd Gminy Miedzna

Gmina Miedzna aktualnie posiada 24 zestawy pojemników do selektywnej zbiórki odpadów .W skład jednego zestawu wchodzi 3 pojemniki: na tworzywa sztuczne, szkło białe i szkło kolorowe.

W poniższej tabeli przedstawiono ilość zestawów rozmieszczonych w poszczególnych sołectwach i osiedlach.

Tabela 11. Ilość zestawów rozmieszczonych w poszczególnych sołectwach lub osiedlach

| Sołectwo / osiedle | Ilość zestawów |
|--------------------|----------------|
| Grzawa | 2 |
| Miedzna | 3 |
| Frydek | 3 |
| Góra | 5 |
| Gilowice | 2 |
| Wola (sołectwo) | 4 |
| Wola I | 2 |
| Wola II | 3 |
| RAZEM | 24 |

Na terenie Gminy funkcjonuje system zbiórki opon, które wywożone są do Powiatowego Punktu Skupu Opon w Goczałkowicach.

Bardzo duży wkład w propagowaniu działań selektywnej zbiórki odpadów wnoszą dzieci i młodzież szkolna z wyszczególnieniem zbiórki podczas „Turnieju Ekologicznego”.¹⁰

Realizacja polityki ekologicznej w Gminie Miedźna jest priorytetem w działaniach na rzecz lokalnej społeczności, a jej głównymi celami są poprawa stanu środowiska naturalnego, doprowadzenie do efektywnego zarządzania środowiskiem oraz zapewnienie skutecznych mechanizmów chroniących środowisko przed degradacją, jak również tworzenie warunków dla wdrożenia wymagań obowiązującego w tym zakresie prawa.

Zadania wdrażane przez Gminę wynikające z przyjętych kierunków w zakresie ochrony środowiska przedstawiają się następująco:

1. Gospodarka wodno – ściekowa (kanalizacja)
2. Gospodarka odpadami:
 - od 1999 roku prowadzony jest wywóz stałych odpadów komunalnych z terenu Gminy Miedźna na składowisko Brzeszcze – Jawiszowice,
 - selektywna zbiórka odpadów (szkło białe, kolorowe, plastik),
 - zbiórka wielkogabarytowych odpadów tzw. „wystawki”,
 - wprowadzenie w 2000 roku pilotażowego programu selektywnej zbiórki odpadów „u źródła”,
 - wywóz zużytych opon do Powiatowego Punktu w Goczałkowicach,
 - Powiatowy Punkt Zbiórki Opakowań po zużytych środkach ochrony roślin w Suszcu.
3. Ochrona powierzchni ziemi i gleb:
 - monitoring odczynu i zasobności gleb użytkowanych rolniczo,
 - ustalenie zalecanej dawki wapna,
 - zakup wapna nawozowego.

¹⁰ Program Ochrony Środowiska Gminy Miedźna, Beskidzki Fundusz Ekorozwoju S. A., Bielsko – Biała, 2004 r.

4. Ochrona powietrza.

- realizacja „Programu Ograniczenia Niskiej Emisji”,
 - 2001 r. – 2006 r. wymiana kotłów węglowych w 305 gospodarstwach domowych (dofinansowanie z GFOŚ i GW)
 - 2006 r. modernizacja 98 kotłowni (środki WFOŚ i GW)
 - 2007 r. planowana modernizacja 83 kotłowni (środki WFOŚ i GW)

5. Ochrona przyrody.

- 2004 r. – utworzenie ekologicznego systemu obszarów chronionych – torfowisko „Zapadź”, Sołectwo Góra,
- ustanowienie przez Wojewodę Śląskiego pomników przyrody – 2 drzew
 - z gatunku dęb szypułkowy rosnących na terenie Nadleśnictwa Kobiór

6. Edukacja ekologiczna.

- podejmowanie działań proekologicznych w formie programów edukacji i działań ekologicznych,
- kształtowanie świadomości ekologicznej dzieci i młodzieży,
- kluby ekologiczne w szkołach podstawowych i ponadpodstawowych,
- organizacja „Turnieju ekologicznego” i warsztatów ekologicznych,
- uczestnictwo dzieci i młodzieży wraz z pedagogami w akcjach „Sprzątanie Świata” i „Dzień Ziemi”.

4.2.9. Identyfikacja problemów

W zakresie transportu i komunikacji:

- a) zły stan nawierzchni dróg na terenie gminy spowodowana poprzez ciężki transport drogowy (kilkunasto tonowe samochody ciężarowe tranzytowe przez Gminę lub obsługujące lokalne firmy);
- b) niedostosowane ciągi komunikacyjne do współczesnych wymogów (szerokości dróg, pobocza, odwodnienia, chodniki, oświetlenie uliczne)
- c) mała częstotliwość kursów komunikacji miejskiej w dni wolne od pracy a także okresie letnim (zawieszanie niektórych kursów autobusowych),

powodujące utrudnienia w poruszaniu się poza miejscem zamieszkania mieszkańców gminy;

W zakresie sieci wodociągowej i kanalizacyjnej:

- a) brak rezerwowych źródeł wody pitnej w przypadku wystąpienia awarii układu zachodzi tu konieczność dowozu wody pitnej spoza terenu gminy beczkownikami, których gmina nie posiada w wystarczającej liczbie, kolejnym problemem tego układu są znaczące straty wody wynikające ze złego stanu technicznego sieci (oddanie sieci w latach 1970-80);
- b) wysokie koszty eksploatacyjne oczyszczalni ścieków „Promlecz” na terenie KWK Piast Ruch II w Woli, która wymaga modernizacji ciągu technologicznego (konieczność sprawnego usuwania związków biogenych) oraz wymiany wyeksploatowanych i energochłonnych urządzeń;
- c) straty wody świadczące o złym stanie sieci wodociągowej, dotyczy to przede wszystkim rur stalowych, które stanowią znaczny procent (69%) ogólnej długości sieci;
- d) brak rozdziału kanalizacji ogólnospławnej na kanalizację sanitarną i kanalizację deszczową w miejscowościach Miedźna, Góra, Grzawa
- e) brak kanalizacji sanitarnej na części obszaru miejscowości Góra
- f) postępująca degradacja kanalizacji sanitarnej na osiedlu Wola I

W zakresie odpadów komunalnych:

- a) brak własnego wysypiska odpadów stałych
- b) występowanie na terenie Gminy tzw. „dzikich” składowisk odpadów powstających najczęściej na terenach sąsiadujących z ogródkami działkowymi, zespołami garaży oraz w okolicy lasów i terenów rekreacyjnych często odwiedzanych przez mieszkańców.

4.3. Stan mienia komunalnego.

Zgodnie z art. 120 ustawy z dnia 26 listopada 1998 roku o finansach publicznych opracowano informację o stanie mienia komunalnego Gminy Miedźna ze stanem na dzień 30 września 2007 roku.

W skład mienia komunalnego wchodzi: mienie ruchome i nieruchome wywodzące się z zasobu gruntów państwowych, nieruchomości należących do przedsiębiorstw państwowych, dla których organem założycielskim był terenowy organ administracji państwowej, nieruchomości oddane w użytkowanie wieczyste, nieruchomości nabyte w drodze wykupu i darowizny oraz nieruchomości nabyte nieodpłatnie decyzją Wojewody Śląskiego.

Tabela 12. Stan mienia w zakresie gruntów.

| | | STAN NA DZIEŃ 30.09.2007 r. |
|--------------------------|-----------------------------|-----------------------------|
| Wartość w zł | | 2 943 518 |
| Powierzchnia ogółem w ha | | 153,17 |
| W tym: | | |
| 1 | Tereny rolne | 58,79 |
| 2 | Drogi | 36,86 |
| 3 | Tereny budowlane | 35,57 |
| 4 | Tereny zielone | 4,49 |
| 5 | Cmentarze | 3,23 |
| 6 | Oczyszczalnie przepompownie | 14,23 |

Źródło: Informacja o stanie mienia komunalnego Gminy Miedźna.

Gmina jest użytkownikiem wieczystym 3,47 ha gruntów stanowiących własność Skarbu Państwa.

Gmina Miedźna w okresie od 01.10.2006 r. do 30.09.2007 r. nabyła nieodpłatnie aktami notarialnymi darowizny, następujące nieruchomości zajęte pod drogami:

w obrębie Wola łącznie o powierzchni 0,04 ha i wartości 4750,00 zł,

w tym działki oznaczone numerami geodezyjnymi: 1737/28, 1739/28, 1751/28, 1745/28, 1747/28, 1749/28 stanowiące część ulicy Zbożowej;

w obrębie Frydek łącznie o powierzchni 0,07 ha i wartości 7950,00 zł,

w tym działki oznaczone numerami geodezyjnymi: 964/42, 962/42, 966/42 stanowiące część ulicy Stolarskiej;

w obrębie Gilowice łącznie o powierzchni 0,08 ha i wartości 8800,00 zł,

w tym działki oznaczone numerami geodezyjnymi: 772/1, 530/1 stanowiące część ulicy Rajskiej.

W okresie od 01.10.2006 r. do 30.09.2007 r. Gmina Miedźna sprzedała:

aktem notarialnym sprzedaży grunty:

w Woli przy ulicy Słonecznej, zabudowanej budynkiem wymiennikowni W – 7, o łącznej powierzchni 0,05 ha, łącznej wartości 194,90 zł, za łączną kwotę 11401,00 zł;

w Miedźnej przy ulicy Wiejskiej, działkę przeznaczoną na poprawienie warunków zagospodarowania nieruchomości przyległej o powierzchni 0,0160 ha i wartości 240 zł za kwotę 2403,40 zł;

w Miedźnej przy ulicy Wiejskiej, działkę przeznaczoną na poprawienie warunków zagospodarowania nieruchomości przyległej o powierzchni 0,0624 ha i wartości 60 zł za kwotę 4368,00 zł

Dochody Gminy Miedźna w okresie od 01.10.2006 r. do 30.09.2007 r. z gospodarki gruntami i nieruchomościami stanowią kwotę 423.109 zł.

Jest to suma należności za:

- dzierżawę gruntów, czynsz, użytkowanie wieczyste gruntów,
- sprzedaż gruntów w Miedźnej przy ulicy Wiejskiej,
- przekształcenie prawa użytkowania wieczystego przysługującego osobom fizycznym w prawo własności,
- sprzedaż składników majątkowych,
- odsetki z tytułu nieterminowego uregulowania zobowiązań,
- umieszczenie tablic reklamowych w obiekcie gminnym,
- zwrot kredytu pobranego przez Gminę na wykup mieszkania,
- wpłaty wkładów mieszkaniowych,

w tym uzyskano dochody:

- z wieczystego użytkowania 33 297 zł,
- z najmu i dzierżawy 27 616 zł,
- ze sprzedaży składników majątkowych 356 570 zł
- różne z tytułu wykonywania prawa własności i innych praw majątkowych oraz wykonania posiadania 5 626 zł

W roku 2008 zgodnie z informacją o stanie mienia komunalnego dołączoną do projektu budżetu Gminy Miedzna na rok 2008 Gmina przeznaczą do sprzedaży następujące nieruchomości:

- dziesięć działek położonych przy ul. Garażowej przeznaczonych pod zabudowę garażami wraz z ułamkową częścią w gruncie stanowiącym drogę dojazdową,
- działkę zabudowaną fundamentami szkoły segment „B”, położoną w Woli przy ul. Lipowej,
- jedenaście działek pod zabudowę mieszkaniową przy ul. Miodowej we Frydku,
- trzydzieści działek pod zabudowę przemysłowo – handlową przy ul. Pszczyńskiej i Międzyrzeckiej w Woli,
- siedemnaście działek położonych w Woli przy ul. Kasztanowej
- trzy działki położone w Woli przy drodze bocznej w kierunku wschodnim od ul. Lipowej

Tabela 13. Wykaz mienia komunalnego Gminy Miedzna.

| LP. | WYKAZ | RZECZ. JEDN. NATURALNE | STAN MIENIA NA DZIEŃ 30 WRZEŚNIA 2007 ROKU | |
|------------------------------------|-----------------------------------|------------------------|--|-----------|
| | | | JEDN. | ZŁ |
| I Budynek i lokale- grupa 1 | | | | |
| 1 | Agromówka Grzawa | 1ob./2 mieszk. | 1ob. | 64.945 |
| 2 | Budynek Gilowice | 1ob./1m. | 1ob. | 11.232 |
| 3 | Mieszkania | 1m. 29.3m2 | 1m. | 13.551 |
| | | 1m. 51.8m2 | 1m. | 15.519 |
| Pozostałe | | | | |
| 4 | OSP Góra | 1ob. | 1ob. | 361.268 |
| 5 | OSP Wola | 1ob. | 1ob. | 58.653 |
| 6 | Poczta Miedzna | 1ob./1m. | 1ob. | 182.770 |
| 7 | Budynek Admin. UG | 1ob. | 1ob. | 878.956 |
| 8 | LKS Wola | 1ob. | 1ob. | 50.753 |
| 9 | Ośrodek Zdr. Góra | 1ob. | 1ob. | 539.930 |
| 10 | Ośrodek Zdr. Grzawa | 1ob. | 1ob. | 633.243 |
| 11 | Tuczarnia Góra | 2 ob./5m. | 1ob. | 159.976 |
| 12 | Plac targowy Wola | 1ob. | 1ob. | 594.415 |
| 13 | Kaplica Wola | 1ob. | 1ob. | 62.590 |
| 14 | Sklep w Woli | 1ob. | 1ob. | 126.765 |
| 15 | ZLZ część “B” | 1ob. | 1ob. | 1.392.135 |
| 16 | Inwestycja w obcym środku trwałym | 1 ob. | 1 ob. | 42.550 |

| | | | | |
|---|--------------------------|-------------------|--------|------------------|
| 17 | Cmentarz Wola | 1ob. | 1ob. | 9.8578 |
| 18 | Wiaty | 18 ob. | 1ob. | 83.134 |
| 19 | Przystanek | 1ob. | 1ob. | 2.500 |
| 20 | Śmietnik | 1ob. | 1ob. | 600 |
| 21 | Dom Socjalny Frydek | 1ob. | 1ob. | 230.976 |
| 22 | Dom Socjalny Grzawa | 1ob. | 1ob. | 476.391 |
| 23 | Dom Kultury Wola | 1ob. | 1ob. | 323.165 |
| 24 | SITG Wola | 1ob. | 1ob. | 1.682.574 |
| 25 | Dom Socjalny Gilowice | 1ob. | 1ob. | 182.419 |
| 26 | Dom Nauczyciela Góra | 1 ob./3m | 1ob. | 82.640 |
| 27 | Boisko sportowe Góra | 1 ob. | 1 ob. | 134.536 |
| 28 | Dom Nauczyciela Miedzna | 1 ob. | 1 ob. | 162.758 |
| 29 | Dom Nauczyciela Wola | 1 ob. | 1 ob. | 219.540 |
| 30 | Pawilon sportowy Miedzna | 1 ob. | 1 ob. | 18.800 |
| RAZEM | | | | 8.799.142 |
| II Obiekty inżynierii lądowej i wodnej – grupa 2 | | | | |
| 1 | Cmentarz Wola | 1 ob. | 1ob. | 123.207 |
| 2 | Cmentarz Góra | 1 ob. | 1ob. | 65.581 |
| 3 | Tuczarnia Góra | 5 ob. | 1ob. | 191.483 |
| 4 | Wiaty | | 24 ob. | 138.578 |
| | OSP Wola | 5ob. | | |
| | LKS „SOKÓŁ” | 7ob. | | |
| | LKS „NADWIŚLAN” | 12ob. | | |
| 5 | Place i parkingi | | | |
| | Gilowice | 2ob. | 2ob. | 3.569 |
| | Grzawa | 2ob. | 2ob. | 47.832 |
| | Góra | 4ob. | 4ob. | 115.061 |
| | Miedzna | 4ob. | 4ob. | 111.130 |
| | Wola | 10ob. | 10ob. | 238.644 |
| 6 | Ogrodzenia | | | |
| | Boisko sportowe Góra | 1ob. | 1ob. | 42.030 |
| | Boisko sportowe Wola | 1ob. | 1ob. | 19.602 |
| | Ośrodek Zdr. Grzawa | 1ob. | 1ob. | 3.000 |
| | OSP Wola | 1ob. | 1ob. | 2.503 |
| | Przystanek osob. Wola | 1 ob/90prz.+92st. | 1ob. | 33.359 |
| | LKS”SOKÓŁ” | 90 przęsł | | |
| | LKS”NADWIŚLAN” | 92 słupki | | |
| | Centrum Kultury Wola | 1 ob. | 1 ob. | 15.000 |
| | Dom Nauczyciela Miedzna | 1 ob. | 1 ob. | 6.529 |

| | | | | |
|----|-------------------------|--------|--------|------------|
| 7 | Chodniki | | | |
| | Frydek | 1ob. | 1ob. | 211.254 |
| | Miedzna | 1ob. | 1ob. | 66.313 |
| | Wola | 7ob. | 7ob. | 157.730 |
| | Gilowice | 2 ob. | 2 ob. | 28.322 |
| | Grzawa | 1 ob. | 1 ob. | 67.774 |
| 8 | Ciąg spacerowy | | | |
| | Wola | 1ob. | 1ob. | 25.000 |
| 9 | Drogi , ulice | | | |
| | Frydek | 14 ob. | 14 ob. | 471.541 |
| | Gilowice | 17 ob. | 17 ob. | 746.954 |
| | Grzawa | 10 ob. | 10 ob. | 945.612 |
| | Góra | 19 ob. | 19 ob. | 2.067.856 |
| | Miedzna | 13 ob. | 13 ob. | 676.148 |
| | Wola | 23 ob. | 23 ob. | 10.792.281 |
| 10 | Gazociąg | | | |
| | Wola | 1ob. | 1ob. | 111.607 |
| | Góra | 1ob. | 1ob. | 9.230 |
| 11 | Sieć wodociągowa | | | |
| | Rozdzielcza Wola | 1ob. | 1ob. | 762.362 |
| | rurociąg cmentarz Wola | 1ob. | 1ob. | 12.000 |
| | do przepompowni w Górze | 1ob. | 1ob. | 1.408 |
| 12 | Kanalizacja deszczowa | | | |
| | Gilowice | 1 ob. | 1 ob. | 72.641 |
| | Wola Dom Kultury | 1ob. | 1ob. | 28.387 |
| | Wola Os.Pod Sosnami | 1ob. | 1ob. | 347.445 |
| | Wola II | 1ob. | 1ob. | 26.077 |
| | Wola ul. Stawowa | 1ob. | 1ob. | 70.230 |
| | Miedzna | 2km | 1ob. | 196.451 |
| 13 | Kanalizacja sanitarna | | | |
| | Gilowice | 1ob. | 1ob. | 3.682.780 |
| | Frydek | 1ob. | 1ob. | 51.643 |
| | Wola II przepomp. | 1ob. | 1ob. | 659.224 |
| | Gilowice przepomp. | 3 ob. | 3 ob. | 216.074 |
| | Góra | 1 ob. | 1 ob. | 1.014.577 |
| 14 | Oświetlenie | | | |
| | Wola II | 11 pkt | 1ob. | 135.255 |
| | Wola | 5 pkt | 1ob. | 76.832 |
| | Przy stacji kolejowej | 11 pkt | 1ob. | 35.392 |
| | Grzawa | 1 pkt | 1ob. | 7.073 |

| | | | | |
|--------------|-------------------------------|------------|--------|-------------------|
| | Miedzna | 16 pkt | 1ob. | 82.472 |
| | Góra | 9 pkt | 1ob. | 26.760 |
| | Frydek | 9 pkt | 1ob. | 12.670 |
| | Gilowice | 1 pkt | 1ob. | 47.432 |
| 15 | Sieć ciepła | | | |
| | Wola II | 1ob. | 1ob. | 965.062 |
| 16 | Uzbrojenie terenu | | | |
| | Wola | 1ob. | 1ob. | 324.000 |
| 17 | Sieć trakcyjna | 1ob./36szt | 1ob. | 263.521 |
| | OSP Wola | 2 szt. | | |
| | LKS „NADWIŚLAN” | 34 szt. | | |
| 18 | Most na Wiśle w Woli | 1ob. | 1ob. | 21.703 |
| 19 | Układ torowy | 1ob. | 1ob. | 749.482 |
| 20 | Boisko Góra | 1ob. | 1ob. | 134.632 |
| 21 | Zatoki postojowe | | | |
| | Wola | 1ob. | 1ob. | 51.387 |
| | Gilowice | 1ob. | 1ob. | 18.158 |
| 22 | Wieża p.poż.Miedzna | 1ob. | 1ob. | 19.500 |
| 23 | Przepusty betonowe | | | |
| | Miedzna | 8ob. | 8ob. | 74.132 |
| | Gilowice | 2ob. | 2ob. | 20.636 |
| | Frydek | 2ob. | 2ob. | 21.389 |
| | Grzawa | 2ob. | 2ob. | 18.065 |
| | Góra | 7ob. | 7 ob. | 66.810 |
| | Inwestycja na obcym środku | 14 ob. | 14 ob. | 870.376 |
| RAZEM | | | | 27.753.706 |

Źródło: Urząd Gminy Miedzna

| L.P. | OPIS MAJĄTKU | GRUPA | WARTOŚĆ W ZŁ STAN NA 30.09.2007 r. |
|------|--|-------|---------------------------------------|
| 1 | Kotły maszyny i urządzenia energetyczne | 3 | 80.187 |
| 2 | Maszyny i urządzenia ogólnego stosowania | 4 | 309.508 |
| 3 | Specjalistyczne maszyny, urządzenia i aparaty | 5 | 7.171 |
| 4 | Urządzenia techniczne | 6 | 103.000 |
| 5 | Środki transportu | 7 | 859.466 |

| | | | |
|---|--|---|------------|
| 6 | Narzędzia, przyrządy, ruchomości i wyposażenie | 8 | 82.553 |
| 7 | Udziały w spółkach | - | 36.225.650 |

Łączna wartość mienia komunalnego Gminy Miedźna zgodnie z wyżej zamieszczonymi tabelami wynosi **77.163.901 zł**

UDZIAŁY GMINY W SPÓŁKACH

| Nazwa udziałów | Wartość |
|---|---------------|
| 1. Przedsiębiorstwo Energetyki Ciepłej Spółka z o. o. w Tychach | 9.550 zł |
| 2. Agencja Rozwoju Ziemi Pszczyńskiej Spółka z o. o. Pszczyna | 20.000 zł |
| 3. Południowe Centrum Zaopatrzenia Śląska S. A. Tychy | 20.000 zł |
| 4. Silesia – Med. S. A. Grzawa | |
| | 284.000 zł |
| | |
| 5. Centrum Przedsiębiorczości S. A. w Woli | 17.100 zł |
| 6. Górnośląska Agencja Rozwoju Regionalnego S. A. Katowice | 30.000 zł |
| 7. Gminny Zakład Gospodarki Komunalnej Spółka z o. o. w Miedźnej | 35.225.650 zł |
| Razem: | 36.225.650 zł |

Podjęto uchwałę Rady Gminy Miedźna nr XVII/127/2004 z dnia 3 lutego 2004 r. w sprawie wystąpienia Gminy Miedźna ze Spółki Południowe Centrum Zaopatrzenia Śląska S. A. w Tychach oraz zbycia udziałów w tej spółce o wartości ogółem 20.000 zł.

Tabela 14. Referat inwestycji i remontów.

| Wyszczególnienie | Wykonanie w okresie 1.10.2006 r. do 30.09.2007 r. |
|---|--|
| Transport | |
| Drogi publiczne gminne | 2.800.674.36 |
| Drogi publiczne powiatowe | 49.177.68 |
| Drogi publiczne wojewódzkie | 188.449.49 |
| Gospodarka mieszkaniowa Różne jedn. obsł. gosp. mieszk. -modernizacja obiektów komunalnych | 178.607.82 |
| Gospodarka komunalna Oświetlenie ulic, placów i dróg | 39.990.41 |
| Razem | 3.256.899.76 |

Tabela 15.Referat gospodarki komunalnej, rolnictwa i ochrony środowiska.

Drogi i infrastruktura drogowa:

W okresie od 01.10.2006 r. do 30.09.2007 r. przekazano na majątek inwestycje drogowe na kwotę: 3.038.301,53 zł

| Miejscowość | Kwota w złotych | Nazwa inwestycji |
|--------------------|------------------------|---|
| Frydek | 24 999,00 | Przebudowa nawierzchni ulicy Sportowej |
| | 2 900,00 | Przebudowa przepustu ulica Polna |
| | 8 249,00 | Przebudowa nawierzchni ulicy Stolarskiej |
| | 49 697,28 | Ulica Stolarska – droga o nawierzchni tłuczniowej |
| Gilowice | 11 555,29 | Przebudowa chodnika ulica Gornośląska |
| | 59 298,20 | Przebudowa nawierzchni ulicy Granicznej |
| | 129 658,32 | Ulica Strażaków |
| Góra | 91 797,12 | Kanalizacja deszczowa ulica Pszczyńska |
| | 76 522,37 | Chodnik z kostki brukowej ulica Pszczyńska |
| | 57 029,00 | Przebudowa nawierzchni ulicy Kasztanowej |
| | 388 542,00 | Ulica Babudy |
| | 178 609,16 | Ulica Słoneczna |
| | 88 860,24 | Ulica Rybacka |
| | 8 628,00 | Ulica Boczna |

| | | |
|---------|--------------|---|
| | 247 876,20 | Ulica nad Wisłą |
| | 3 220,78 | Wykonanie placu manewrowego ulica Wiosenna |
| Grzawa | 37 622,39 | Przebudowa chodnika ulica Wiejska |
| | 231 579,00 | Ulica Polna |
| Miedzna | 20 130,00 | Skrzyżowanie DW 933 (Ulica Pszczyńska) z DP S4133 (Ulica Wiejska) |
| | 15 902,80 | Przebudowa nawierzchni ulicy Poprzecznej |
| Wola | 154 407,60 | Ulica Różana – droga o nawierzchni bitumicznej |
| | 150,00 | Ulica Różana – próg zwalniający |
| | 6 608,00 | Budowa chodnika ulica Stawowa w Woli |
| | 7 097,16 | Modernizacja nawierzchni ulicy Powstańców w Woli |
| | 73 769,40 | Ulica Wiślana |
| | 121 104,00 | Ulica Kasztanowa |
| | 151 391,52 | Ulica Akacjowa |
| | 11 043,84 | Ulica Cicha |
| | 20 707,20 | Ulica Błachowa |
| | 139 269,60 | Ulica Polna |
| Razem | 3 038 301,53 | |

1. GOSPODARKA NIERUCHOMOŚCIAMI

Wykonano:

- Ośrodek Zdrowia w Górze – wymiana kotła CO,
- Modernizacja dachu budynku Ośrodka Zdrowia w Grzawie,
- Dom Socjalny w Górze – wymiana czterech okien,
- Centrum Kultury w Woli – przebudowa naroża ogrodzenia,
- Budynek Komunalny ul. Różana 25, Wola – wymiana okien w świetlicy,
- Dom Socjalny we Frydku – wymiana trzech okien,
- Dom Socjalny w Górze – modernizacja pokrycia części dachu,
- Ośrodek Zdrowia w Woli, budynek „B” – modernizacja pokrycia części dachu,
- Dom Kultury w Woli – Modernizacja pomieszczenia po byłej kawiarni „Agnieszka”,
- Ośrodek Zdrowia w Woli – Budynek „B” Adaptacja pomieszczeń po /rtg na biuro dla Gminnego Ośrodka Pomocy Społecznej,
- Dom Socjalny Gilowice – Modernizacja Sali oraz klatki schodowej i zaplecza,
- Dom Nauczyciela Miedzna – Modernizacja pokrycia dachu.

2. GOSPODARKA KOMUNALNA

Oświetlenie w gminie

Wykonano:

- Dobudowa linii napowietrznej oświetlenia ul. Zapadź w Górze,
- Dobudowa trzech opraw oświetlenia na ul. Mokrej w Górze,
- Dobudowa sześciu punktów świetlnych oświetlenia ulicznego – ul. Miodowa; Frydek,
- Dobudowa jednego punktu świetlnego oświetlenia ulicznego – ul. Janygowie; Miedzna,
- Dobudowa jednego punktu świetlnego oświetlenia ulicznego – ul. Szkolna; Miedzna,
- Dobudowa jednego punktu świetlnego oświetlenia ulicznego – ul. Polna; Miedzna

Z tytułu wykonywania prawa własności i innych praw majątkowych oraz wykonania posiadania uzyskano dochody:

- z najmu lokali mieszkalnych i użytkowych 219 540 zł

3. NIERUCHOMOŚCI OBCE UŻYCZONE GMINIE MIEDŹNA

Wydzierżawiono od osób prywatnych z przeznaczeniem na:

- plac zabaw, nieruchomości oznaczone numerami działek 1738/157 o pow. 0,1315 ha, 1739/157 o pow. 0,1070 ha położone w Grzawie przy ulicy Wiejskiej,
- plac zabaw, nieruchomość oznaczoną numerem działki 226/23 o pow. 0,3000 ha położoną w Górze przy ulicy Poznańskiej,
- cele rekreacyjno – sportowe, nieruchomość oznaczoną numerem działki 1833/84 o pow. 1.0000 ha położoną w Grzawie.

Wynajęto od Spółdzielni Kółek Rolniczych

- lokal użytkowy położony w Miedznej przy ulicy Spółdzielczej 2 o pow. 51,5 m²

Tabela 16. Mienie komunalne przekazane w administrowanie Gminnemu Ośrodkowi Sportu i Rekreacji w Miedznej z siedzibą w Woli.

| L. p. | Wykaz | Rzeczowe jednostki naturalne | Wartość początkowa | Stan mienia w jednostkach |
|---|---|------------------------------|--------------------|---------------------------|
| I Budynek i lokale – grupa 1 | | | | |
| 1 | Kryta pływalnia | 1 ob. | 8.538.296 | 1 ob. |
| II Obiekty inżynierii lądowej i wodnej – grupa 2 | | | | |
| 1 | Oświetlenie zewnętrzne | 1 ob. | 152.425 | 1 ob. |
| 2 | Zew, sieć wod. – kan. | 1 ob. | 721.026 | 1 ob. |
| 3 | Węzeł cieplny i przyłącze c. o., c.w.u. | 1 ob. | 260.574 | 1 ob. |

| | | | | |
|-------|---------------------------|-------|------------|-------|
| 4 | Dojścia piesze i parkingi | 1 ob. | 431.706 | 1 ob. |
| Razem | | | 10 104.027 | |

Tabela 17. Stan wyposażenia Gminnego Ośrodka Sportu i rekreacji w Miedznej z siedzibą w Woli.

| L. p. | Opis majątku | Grupa | Wartość początkowa |
|-------|--|-------|--------------------|
| 1 | Urządzenia techniczne | 6 | 366.101 |
| 2 | Narzędzia, przyrządy, ruchomości i wyposażenie | 8 | 87.665 |

Tabela 18. Mienie komunalne w zarządzie Zespołu oświaty i wychowania.

| Placówka | Rzeczowe jednostki naturalne | Wartość początkowa | Obrót mieniem | Stan mienia w jednost. |
|-------------------------------|------------------------------|--------------------|-----------------|------------------------|
| Szkoła Podstawowa we Frydku | 1 ob. | 532.684 | Prowadz. remont | 1 ob. |
| Szkoła Podstawowa w Górze | 1 ob./2m | 373.191 | Prowadz. remont | 1 ob. |
| Szkoła Podstawowa w Miedznej | 1 ob. | 248.646 | - | 1 ob. |
| Szkoła Podstawowa nr 1 w Woli | 1 ob. | 2.932.068 | Prowadz. remont | 1 ob. |
| Szkoła Podstawowa nr 2 w Woli | 1 ob. | 11.241.126 | - | 1 ob. |
| Gimnazjum nr 2 w Woli | 1 ob. | 3.689.929 | Prowadz. remont | 1 ob. |
| Przedszkole nr 1 w Woli | 1 ob. | 1.490.350 | - | 1 ob. |
| Przedszkole nr 2 w Woli | 1 ob. | 421.973 | - | 1 ob. |
| Przedszkole nr 3 w Woli | 1 ob. | 725.653 | Prowadz. remont | 1 ob. |
| Przedszkole w Miedznej | 1 ob./1m | 199.254 | - | 1 ob. |
| Przedszkole w Górze | 1 ob. | 323.628 | - | 1 ob. |
| Liceum Ogólnokształcące | 1 ob. | 2.039.532 | - | 1 ob. |
| Przedszkole we Frydku | 1 ob. | 357.534 | - | 1 ob. |
| Gimnazjum w Miedznej | 1 ob. | 2.095.377 | - | 1 ob. |
| Hala Sportowa | 1 ob. | 3.135.508 | - | 1 ob. |

| | | | | |
|--------------|--|-------------------|---|--|
| Gilowice | | | | |
| Autobus | | 280.600 | - | |
| Razem | | 30.087.053 | - | |

Źródło: Urząd Gminy Miedźna

MIENIE KOMUNALNE SKARBU PAŃSTWA UŻYCZONE GMINIE MIEDŹNA W OKRESIE OD 01.10.2005 R. DO 30.09.2009 R.

Umową użyczenia nr GN-7012/2/06 z dnia 15 marca 2006 roku zawartą pomiędzy Skarbem Państwa reprezentowanym przez Starostę Pszczyńskiego, a Gmina Miedźna reprezentowaną przez Wójta Gminy Miedźna, zawartą na czas określony od dnia 15.03.2006 r. do dnia 14.03.2009 r. przekazano w użyczenie majątek na łączną kwotę 5 070 289 zł.

W skład majątku wchodzi dwie nieruchomości położone w Woli, oznaczone numerem działek:

-1698/14 o powierzchni 17 550 m² zabudowaną budynkiem oczyszczalni ścieków,
-1695/10 o powierzchni 12 880 m² zabudowaną budynkiem osadnika wód deszczowych i piaskownika, oraz urządzenia i ruchomości wchodzące w skład oczyszczalni ścieków.

4.4 Sytuacja mieszkaniowa na terenie Gminy Miedźna

Według danych opublikowanych przez GUS na dzień 31.12.2003r. zamieszkane zasoby mieszkaniowe w gminie Miedźna stanowiło 3811 mieszkań o łącznej powierzchni użytkowej 275,6 tys. m². W roku 2002 według danych gminnych oddano do użytkowania 22 budynki mieszkalne; liczba oddanych budynków na koniec trzeciego kwartału 2003 roku wyniosła już 24. Dla porównania, w roku 2000 oddano do użytkowania 20 budynków mieszkalnych.

Tabela 30. Sytuacja mieszkaniowa gminy.

| | Zasoby mieszkaniowe zamieszkane | | |
|-------------------|---------------------------------|---------------|--|
| | mieszkania | izby | powierzchnia użytkowa w tys. m ² |
| Powiat Pszczyński | 26 399 | 109 648 | 2 092,4 |
| Gmina Miedźna | 3 811 | 14 910 | 275,6 |
| Gmina Pawłowice | 4 428 | 18 591 | 355,8 |
| Gmina Łędziny | 4 447 | 15 107 | 272,1 |

Źródło: Rocznik Statystyczny Powiatów Województwa Śląskiego

Tabela 31. Sytuacja mieszkaniowa gminy.

| | liczba izb w 1 mieszkaniu | powierzchnia użytkowa w m ² | | liczba osób na | |
|-------------------|---------------------------|--|-------------|----------------|-------------|
| | | 1 mieszkania | na 1 osobę | 1 mieszkanie | 1 izbę |
| Powiat Pszczyński | 4,15 | 79,26 | 20,2 | 3,92 | 0,95 |
| Gmina Miedźna | 3,91 | 72,32 | 17,6 | 4,12 | 1,05 |
| Gmina Pawłowice | 4,2 | 80,35 | 20 | 4,02 | 0,96 |
| Gmina Łędziny | 3,4 | 61,19 | 15,3 | 4 | 1,18 |

Źródło: Rocznik Statystyczny Powiatów Województwa Śląskiego

Według danych GUS opublikowanych przez Wojewódzki Urząd Statystyczny w Katowicach tylko gmina Łędziny, leżąca w powiecie bieruńsko-łędzimskim, wypada gorzej niż gmina Miedźna. Zarówno pod względem liczby izb w mieszkaniu, powierzchni użytkowej przeliczonej na mieszkańca oraz na 1 mieszkanie, jak też pod względem liczby osób przypadających na mieszkanie Miedźna wypada gorzej w stosunku do Pawłowic oraz do wskaźników przeliczonych dla całego powiatu pszczyńskiego.

Patrząc jednak z perspektywy czasu coraz więcej ludzi zamieszkujących w „siedliskach blokowych” podejmuje decyzje o wystawianiu własnych domków jednorodzinnych. Wynika to z faktu, iż oferowane przez gminę działki są atrakcyjne nie tylko pod względem lokalizacyjnym (spokojna okolica, krótki dojazd do większych miast), ale i co jest bardzo ważne pod względem cenowym. Wynikać może z tego wniosek, iż zwiększeniem zainteresowania się ludności budownictwem domków jednorodzinnych podniosła się ich „stopa życiowa”.

4.5 Stan obiektów dziedzictwa kulturowego

Na terenie gminy znajdują się zasadniczo trzy rodzaje zabudowy wiejskiej. Najbardziej klasycznym jest układ urbanistyczny Miedźnej i Grzawy – ulicówka. Skupiona zabudowa chłopska lokalizuje się wzdłuż ulicy w kierunku północ – południe, biegnącej prostopadle do koryta rzeki Wisły. Przy ulicy znajdują się również obiekty sakralne wraz z cmentarzami, stanowiąc reprezentacyjną przestrzeń publiczną. Ponadto przy ulicy zlokalizowana jest szkoła w Miedźnej jak i współczesny budynek Urzędu Gminy.

Układ wielodrożny posiada urbanistyka Góry, gdzie zabudowa chłopska znajduje się przy kilku ciągach komunikacyjnych. Natomiast miejscowości Frydek i Gilowice są przykładem zabudowy rozproszonej, która nie jest związana bezpośrednio z układem komunikacyjnym. Wola w części zabudowy historycznej posiada układ wsi wielodrożnej skupionej. Układ ten został zakłócony przez zabudowę osiedlową oraz przemysłową.

Gmina Miedzna może zaproponować odwiedzającym ją gościom zapoznanie się z historią gminy poprzez zwiedzanie zabytków i innych lokalnych atrakcji. Do najważniejszych należy zaliczyć wymienione w pkt. 3.4.1. VI/XVII w. zabytki drewnianej architektury sakralnej – kościoły parafialne z towarzyszącymi im cmentarzami:

- ✓ kościół parafialny pod wezwaniem św. Barbary w Górze z drugiej połowy XVI w., rozbudowany w 1950 r., o konstrukcji zrębowej, z wieżą i sobotami,
- ✓ kościół parafialny pod wezwaniem Męczeństwa Św. Jana Chrzciciela w Grzawie z początku XVI w., przebudowany w 1690 r., o konstrukcji zrębowej, z wieżą i sobotami (we wnętrzu barokowe wyposażenie z XVIII wieku).
- ✓ kościół parafialny pod wezwaniem św. Klemensa w Miedznej z XVII w., powiększony w XVIII w., o konstrukcji zrębowej, z wieżą z nadwieszoną izbicą i sobotami (w prezbiterium gotycki witraż z XV w.)

oraz

- murowany kościół parafialny pod wezwaniem św. Urbana w Woli z przełomu XIX i XX w., z elementami późnobarokowymi.

Ponadto na terenie sołectw Miedzna, Góra i Grzawa, a także w mniejszym stopniu w pozostałych sołectwach występują inne obiekty zabytkowe i o cechach zabytkowych, m.in.:

- dwór w Górze z połowy XIX w., późnoklasycystyczny, murowany z parkiem,
- domy mieszkalne murowane z XIX w.,
- liczne XIX w. kaplice i krzyże przydrożne.

W granicach gminy zidentyfikowano występowanie 10 stanowisk archeologicznych, głównie w rejonie Grzawy, Miedznej i Frydka ze śladami osadnictwa z różnych okresów, w tym z epok kamienia i łużyckiej oraz z okresu rzymskiego.

4.6 Sfera gospodarcza w Gminie Miedzna

Przez wiele lat głównym i pierwszorzędnym zakładem pracy na terenie Gminy była kopalnia węgla kamiennego zatrudniająca w latach 90-tych ponad 7 700 pracowników. Jednakże w związku z restrukturyzacją gospodarki polskiej Kopalnia Węgla Kamiennego „Czeczott” w Woli uległa likwidacji, a na jej miejsce powołano jednostkę „KWK Piast Ruch II Wola”. Przyczyniło się to do zmniejszenia znaczenia kopalni jako głównego zakładu pracy na terenie Gminy Miedzna oraz do zasadniczej redukcji zatrudnienia. Obecnie w ramach „KWK Piast Ruch II Wola” funkcjonuje jedynie zakład przeróbczy węgla. Nieliczne inne zakłady, które powstały w wyniku restrukturyzacji kopalni sprywatyzowały się i znacznie ograniczyły zatrudnienie. Tak więc dochody budżetowe związane z lokalizacją wielkiego przemysłu ulegają zmniejszeniu, a problemy związane z niemożnością wchłonięcia przez górnictwo nadwyżki siły roboczej zaczynają się aktualnie ujawniać. Nakłada się na to sytuacja demograficzna. Przybyli w latach 80-tych do pracy w kopalni nowi mieszkańcy, mieszkający głównie w Woli mają obecnie dorastające dzieci, które zaczynają poszukiwać swojego miejsca na ograniczonym rynku pracy. Spadek wartości zarobków w górnictwie oraz podnoszenie standardów życia wymusza konieczność poszukiwania pracy przez pozostałych domowników w rodzinach gdzie funkcjonował model jednego żywiciela - ojca górnik. Złożoność sytuacji wynika z dwóch czynników:

- brak tworzonych nowych alternatywnych miejsc pracy w miejsce kopalni (problem zwłaszcza dla młodzieży)
- kłopoty z wejściem na rynek pracy kobiet – żon górników, które dotychczasowe życie spędziły w domu (duża przerwa w pracy lub całkowity brak doświadczenia zawodowego oraz zdezaktualizowane kwalifikacje)

4.6.1. Specjalna Gminna Strefa Ekonomiczna (SGSE)

W celu poprawienia sfery gospodarczej stworzona została w gminie na mocy uchwały Rady Gminy Miedzna nr XLIX/317/98 z dnia 31.03.1998 roku Specjalna Gminna Strefa Ekonomiczna (SGSE). Celem jej utworzenia było zahamowanie bezrobocia w gminie, tworzenie nowych, atrakcyjnych miejsc pracy, przyciągnięcie inwestorów poprzez stworzenie konkurencyjnych warunków do inwestowania.

SGSE powołana została do życia na dziesięć lat i z dniem 1 maja 2008 roku zakończy swoje funkcjonowanie.

Zarząd Gminy określił zasady działania w SGSE.

Zasady działania Specjalnej Gminnej Strefy Ekonomicznej:

I. Specjalna Gminna Strefa Ekonomiczna geograficznie obejmuje wyznaczony załącznikami do Uchwały XLIX/317/98 z dnia 31.03.1998 r. Rzeczywiste granice obszarów objętych przywilejami Specjalnej Gminnej Strefy Ekonomicznej nie podlegają automatycznie objęciu przywilejami Strefy.

II. Koordynatorem działań podmiotów objętych Specjalną Gminną Strefą Ekonomiczną jest Centrum Przedsiębiorczości S.A. zwana dalej „Centrum” działająca zgodnie ze statutem (który także określa kierunki promowania) i niniejszymi „Zasadami”

III. Zwalnia się od podatku od nieruchomości, nieruchomości wykorzystywane do prowadzenia działalności gospodarczej w Specjalnej Gminnej Strefie Ekonomicznej po uzyskaniu pozytywnej opinii do programu przedsięwzięcia gospodarczego udzielonej przez Centrum.

Zwolnienia, o których mowa w ust. 1 Rada Gminy wprowadzać będzie w corocznej Uchwale określającej wysokość stawek podatku od nieruchomości przez okres 10 lat. Zwolnienie coroczne uwarunkowane jest pozytywną opinią Centrum.

IV. Podmioty podejmujące działalność w granicach Specjalnej Gminnej Strefy Ekonomicznej po otrzymaniu uzasadnienia i pozytywnej opinii Centrum – potwierdzają nawiązanie współpracy mogą także

1. występować o udzielenie ulg, odroczeń, umorzeń oraz zaniechania poboru w zakresie podatku i opłat stanowiących dochody Gminy i wpłacanych bezpośrednio na rachunek Gminy Miedzna, należących do kompetencji Wójta Gminy w systemie roku budżetowego;
2. występować o udzielenie opinii przez Gminę w zakresie: udzielenia ulg, odroczeń i umorzeń oraz zaniechania poboru podatków i opłat stanowiących dochody Gminy, a pobieranych przez Urząd Skarbowy, w systemie roku budżetowego;
3. ubiegać się o gwarancje kredytowe Gminy po przedstawieniu „Biznes Planu” potwierdzonego przez Centrum (potwierdzenie „Biznes Planu” jest równocześnie oświadczenie Centrum o pilotowaniu przedsięwzięcia);

4. otrzymać pierwszeństwo pomocy Gminy w zakresie uzbrojenia terenu i przy rozbudowie systemu komunikacji;
5. korzystać z innych uprawnień Rady Gminy wynikających z jej kompetencji statutowych w zakresie uchwalania podatków i opłat w granicach określonych odrębnymi Ustawami, jak i również w zakresie uchwalania zasad korzystania z mienia komunalnego.

V. Podmioty korzystających z uprawnień wynikających z prowadzenia działalności w granicach Strefy obowiązany jest:

1. współpracować z Centrum w zakresach wzajemnie uzgodnionych,
2. zagospodarować zajmowany teren zgodnie z zaleceniami Centrum w zakresie kształtowania ekologicznego Strefy (szczególnie zazielenienia).

VI. Warunki ustalone z niniejszym Regulaminie mogą być rozszerzane przez Radę Gminy na inne obszary Gminy w celu przyspieszenia ich ukształtowania urbanistycznego i ekologicznego.

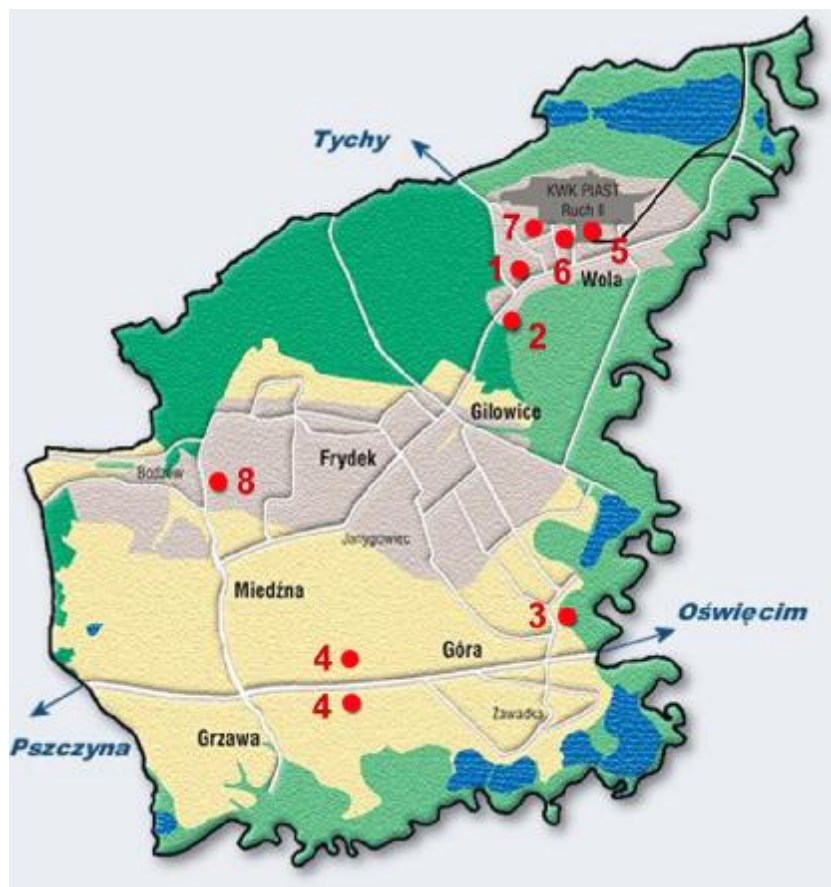
VII. Rada Gminy w Miedźnej zapewnia stabilność polityki w stosunku do podmiotów objętych postanowieniami niniejszych „Zasad”, przez okres 10 lat.

Ze względu na zainteresowanie inwestorów terenami nie wchodzącymi w skład SGSE oraz zmieniające się otoczenie prawne planowane jest opracowanie nowego pakietu zachęt dla inwestorów dla terenu całej gminy. W zawiązku z tym zostały wyznaczone nowe tereny inwestycyjne na terenie Gminy Miedźna, które zostały ujęte w „Studium uwarunkowań i kierunków zagospodarowania przestrzennego gminy”.

4.6.2 Tereny inwestycyjne

Gmina Miedźna posiada profesjonalnie przygotowaną ofertę inwestycyjną, w której znajduje się wiele atrakcyjnych terenów i nieruchomości do sprzedaży bądź też zagospodarowania. Można tu znaleźć zarówno obszary pod zabudowę przemysłową, rzemieślniczą, czy usługową, jak i mieszkalną. Szczegółowe informacje w zakresie bieżącej oferty inwestycyjnej można znaleźć na stronie internetowej Urzędu Gminy Miedźna pod adresem www.miedzna.pl w zakładce **Oferty inwestycyjne**.

Mapa terenów inwestycyjnych Gminy Miedźna.



Źródło: www.miedzna.pl

OFERTA NR 1

Wola ul. Pszczyńska i Międzyrzecka

Teren o powierzchni 4,6963 ha, podzielony został na 13 działek i jest objęty miejscowym planem zagospodarowania przestrzennego. W zasięgu działek znajdują się sieci: wodociągowa, elektryczna i kanalizacyjna. Teren ten charakteryzuje się wyjątkowo malowniczym położeniem w sąsiedztwie rozległych lasów. Sprzedaż odbędzie się w drodze przetargu ustnego nieograniczonego.

Teren będący własnością Gminy Miedźna (komunalne)

OFERTA NR 2

Wola ul. Pszczyńska

Powierzchnia: 1,660 ha, wokół istniejącej prywatnej stacji benzynowej. Przeznaczenie: obiekty i urządzenia obsługi komunikacji kołowej.

Teren będący własnością prywatną.

OFERTA NR 4

Grzawa, Miedzna ul. Pszczyńska

Powierzchnia: ok. 55 ha, przy drodze wojewódzkiej Pszczyzna - Oświęcim

Przeznaczenie: obiekty i urządzenia do obsługi komunikacji tranzytowej, usługi handlu i gastronomii.

Teren będący własnością prywatną.

OFERTA NR 5

Wola

Nieruchomość w postaci kompleksu działek o pow. 5,7013 ha położona w Woli w bezpośrednim sąsiedztwie zabudowań KWK "PIAST - RUCH II". dostęp do mediów technicznych znajdujących się w pobliżu. Przeznaczenie: usługi rzemiosła i wytwórczości, produkcja.

Teren będący własnością Gminy Miedzna

OFERTA NR 6

Wola ul. Poprzeczna

Powierzchnie biurowe: budynek wielopiętrowy, parking.

Przeznaczenie: budynek częściowo wykorzystany przez ZOZ, firmy i inne instytucje; wolne powierzchnie biurowe do zagospodarowania. Wewnętrzna sieć internetowa wraz z serwerem internetowym.

Obiekt administrowany przez Centrum Przedsiębiorczości S.A. w Woli

OFERTA NR 7

Wola ul. Przemysłowa

Powierzchnie biurowe (2200m²): budynek wielopiętrowy, parking.

Przeznaczenie: funkcjonujący Inkubator Przedsiębiorczości, budynek częściowo wykorzystany firmy i inne instytucje; wolne powierzchnie do zagospodarowania. Wewnętrzna sieć internetowa, centrala telefoniczna, dostęp do xero, usługi sekretarsko-biurowe.

Obiekt administrowany przez Centrum Przedsiębiorczości S.A.

OFERTA NR 8

Frydek ul. Wiejska, 11 działek o łącznej powierzchni 1,3471 ha pod zabudowę mieszkaniową jednorodzinną. Nieruchomość położona jest przy drodze powiatowej, w jej zasięgu znajdują się sieci wodociągowa, kanalizacyjna, gazowa i elektryczna.

Teren będący własnością Gminy Miedźna (mienie komunalne).

W zawiązku z przedstawioną ofertą nowych terenów inwestycyjnych powstała konieczność zaplanowania uzbrojenia działek objętych ofertą inwestycyjną, co znalazło odzwierciedlenie w planowanych zadaniach w ramach priorytetu: rozwój infrastruktury dla nowych przedsięwzięć gospodarczych.

4.6.3. Park Przemysłowy Ziemia Pszczyńska

Park Przemysłowy „Ziemia Pszczyńska” (PPZP) powstał na mocy porozumienia z dnia 7.07.2005 r. zawartego pomiędzy Powiatem Pszczyńskim, Skarbem Państwa i Gminą Miedźna, w oparciu o wcześniejsze uchwały:

- 1) Rady Powiatu Pszczyzny Nr XXXII/254/2005 z dnia 22.06.2005 r. o utworzeniu Parku Przemysłowego „Ziemia Pszczyńska”.
- 2) Rady Gminy Miedźna Nr XXXIII/265/2005 z dnia 7.06.2005 r. o podatku od nieruchomości wniesionych do Parku Przemysłowego „Ziemia Pszczyńska”.

Na podstawie ww. Porozumienia, Zarządzającym Parkiem Przemysłowym Ziemia Pszczyńska jest Centrum Przedsiębiorczości S.A. (CP S.A.), z siedzibą w Woli (gmina Miedźna), ul. Przemysłowa 6. ¹¹

PPZP zlokalizowany jest w gminie Miedźna i obejmuje nieruchomości gruntowe o łącznej powierzchni 15.5437 ha, na które składają się:

¹¹ Zgodnie z definicją parku przemysłowego zawartą w ustawie z dnia 20 marca 2002 r. o finansowym wspieraniu inwestycji (Dz. U. z 2002 r., Nr 41, poz. 363 wraz z późniejszymi zmianami) park przemysłowy jest to zespół wyodrębnionych nieruchomości, w którego skład wchodzi co najmniej nieruchomość, na której znajduje się infrastruktura techniczna pozostała po restrukturyzowanym lub likwidowanym przedsiębiorcy, utworzony na podstawie umowy cywilnoprawnej, której jedną ze stron jest jednostka samorządu terytorialnego, stwarzający możliwość prowadzenia działalności gospodarczej przedsiębiorcom, w szczególności małym i średnim.

Istotą parków przemysłowych jest stworzenie dogodnych warunków do prowadzenia działalności gospodarczej dla skupionych na jego terenie przedsiębiorców. Cel ten realizowany jest przede wszystkim poprzez udostępnienie małym i średnim przedsiębiorcom pod wynajem hal przemysłowych, magazynów, pomieszczeń biurowych oraz uzbrojonych terenów nie zabudowanych wraz z odpowiednią obsługą administracyjną. Stanowią one bazę dla prowadzenia działalności komercyjnej przez przedsiębiorców. Obok wynajmu lokali, w ofercie podmiotów prowadzących parki przemysłowe znajdują się też usługi o charakterze doradczym dla inwestorów w zakresie prowadzonej przez nich działalności gospodarczej, księgowości czy zarządzania nieruchomościami.

Spółka zarządzająca parkiem zapewnia także dostawę mediów (energii elektrycznej, wody, ogrzewania, itp.) .
Źródłem finansowania parków przemysłowych są dochody pochodzące z ich bieżącej działalności.

- 1) Nieruchomość o powierzchni 0.8299 ha wraz ze znajdującym się na niej budynkiem o powierzchni użytkowej 4.760,10 m², stanowiąca własność Powiatu Pszczyńskiego, dla której założona jest księga wieczysta KW 41.543 w Sądzie Rejonowym w Pszczynie.

Nieruchomość ta została przekazana na potrzeby PPZP na podstawie Umowy użyczenia nr GN.7002-19/05 z dnia 25 lipca 2005 r., zawartej przez Zarządzającego z Powiatem Pszczyńskim, reprezentowanym przez Zarząd Powiatu.

Umowa została zawarta na czas określony i obowiązuje do dnia 31 lipca 2008 r.

- 2) Nieruchomość o powierzchni 14.7138 ha, wraz ze znajdującymi się na niej budynkami o powierzchni użytkowej 18.327,50 m², stanowiąca własność Skarbu Państwa, dla której założona jest księga wieczysta KW 44.872 w Sądzie Rejonowym w Pszczynie.

Nieruchomość ta została przekazana na potrzeby PPZP na podstawie Umowy użyczenia nr GN-7012-11/05 z dnia 7 lipca 2005 r., zawartej przez Zarządzającego ze Skarbem Państwa, reprezentowanym przez Starostę Pszczyńskiego, wykonującego zadania z zakresu administracji rządowej.

Umowa została zawarta na czas określony i obowiązuje do dnia 6 lipca 2011 r.

W dniu 16 czerwca 2006 r. Zarządzający PPZP złożył w Ministerstwie Gospodarki i Pracy Wniosek o dofinansowanie realizacji projektu w ramach SPO WKP - Działanie 1.3: Tworzenie korzystnych warunków dla rozwoju firm. Celem tego projektu jest m. in. opracowanie takich dokumentów jak: studium wykonalności, biznes plan i ocena oddziaływania na środowisko, aby efektywnie realizować inwestycje na terenie Parku Przemysłowego Ziemia Pszczyńska.

Celem na poziomie oddziaływania projektu jest określenie i stworzenie podstawowej infrastruktury (niezbędnej dla lokalizacji wybranej działalności produkcyjnej) na terenach przemysłowych wchodzących w skład Parku Przemysłowego Ziemia Pszczyńska, w granicach posiadanych przez Zarządzającego uprawnień i możliwości.

Aktualnie na terenie PPZP prowadzą działalność gospodarczą 43 firmy. Przeważająca większość z nich to mikro i małe przedsiębiorstwa, świadczące usługi, przy czym poza kilkoma firmami świadczącymi usługi z zakresu ochrony zdrowia oraz trzema firmami prowadzącymi szkoły nauki jazdy, każda z pozostałych firm reprezentuje inną branżę.

Na dzień 30.04.2007 r. zasoby PPZP były wykorzystane jak niżej:

- a) powierzchnia użytkowa budynków - w 75,45 %,
- b) grunt – w 30,42 %.

Stopień wykorzystania zasobów PPZP (poszczególnych działek) przedstawia załączona niżej Tabela „Zasoby materialne PPZP i ich wykorzystanie”

W wyniku analizy stopnia wykorzystania zasobów PPZP na dzień 30.04.2007 r., wg cech użytkowych, tj. w podziale na powierzchnię ustalono następujące wskaźniki wykorzystania poszczególnych rodzajów powierzchni:

- a) biurowa - wykorzystane 82,71 % wolne 17,29 %,
- b) produkcyjna - wykorzystane 100,00 % wolne 0,00 %,
- c) usługowa - wykorzystane 84,72 % wolne 15,28 %,
- d) magazynowa - wykorzystane 65,14 % wolne 34,86 %,
- e) niezabudowana - wykorzystane 0,00 % wolne 100,00 %,
- f) pozostała - wykorzystane 15,70 % wolne 84,30 %.

Strategia PPZP, opracowana w sierpniu 2005 r. przez firmę zarządzającą PPZP (na str. 24, w oparciu o przeprowadzoną szczegółową analizę SWOT) wymienia następujące, preferowane kierunki zagospodarowania nieruchomości PPZP:

- a) przetwórstwo rolno – spożywcze,
- b) usługi dla ludności (bez tworzenia nadmiernej ilości usług w tej samej branży – skutkiem czego mogą być niskie wskaźniki przetrwania),
- c) produkcja przemysłowa z rynkami zbytu poza terenem powiatu (z uwzględnieniem maksymalizacji zatrudnienia),
- d) nowe technologie informatyczne (praca przez Internet, telepraca, itp.),
- e) infrastruktura społeczna „wolnego czasu” – rekreacyjno – sportowa,
- f) logistyka – hurtownie i składy magazynowe.

Strategia rozwoju dla PPZP polegać będzie na stworzeniu (dostosowaniu, uzupełnieniu, modernizacji) podstawowej infrastruktury dla wybranej gałęzi przemysłu, na niewykorzystywanych dotychczas nieruchomościach, wchodzących w skład PPZP, aby stworzyć warunki zachęcające przedsiębiorców do lokalizacji swoich inwestycji na terenie Parku.

Realizacja tej strategii powinna wpłynąć na:

- 1) Poprawę wykorzystania zasobów Parku Przemysłowego Ziemia Pszczyńska, a przez to również na poprawę wyników finansowych.
- 2) Uzyskanie dodatkowych efektów zarówno dla przedsiębiorców jak i dla PPZP, wynikających ze specjalizacji Parku.

O wyborze specjalizacji Parku Przemysłowego Ziemia Pszczyńska zdecydowała analiza potencjalnego poziomu wykorzystania wolnych zasobów PPZP dla preferowanych kierunków zagospodarowania, określonych w Strategii Parku Przemysłowego Ziemia Pszczyńska. W wyniku tej analizy ustalono, że najwyższy, potencjalny stopień wykorzystania wolnych zasobów PPZP dają następujące kierunki zagospodarowania:

- a) przetwórstwo rolno – spożywcze,
- b) produkcja przemysłowa z rynkami zbytu poza terenem powiatu (z uwzględnieniem maksymalizacji zatrudnienia),
- c) logistyka – hurtownie i składy magazynowe.

Specjalizacja ta jest zgodna z:

- 1) Strategią Parku Przemysłowego Ziemia Pszczyńska.
- 2) Strategią Gminy Miedźna na lata 2008 – 2015.
- 3) Strategia Powiatu Pszczyńskiego.

Jako ostateczną lokalizację dla tego typu działalności przyjęto niewykorzystywany dotąd obszar we wschodniej części Parku, obejmujący działki o numerach:

- a) 1722/14, 1725/37, 1522/4 (Place drzewne),
- b) 1523/4, 1524/4, 1727/37 (działki niezabudowane),
- c) 1726/37, 1525/4 (drogi),

Mimo, że teren Parku Przemysłowego Ziemia Pszczyńska jest ogólnie wyposażony w infrastrukturę umożliwiającą prowadzenie działalności gospodarczej w zakresie przetwórstwa rolno – spożywczego i przechowalnictwa, to jednak okazało się, że wszystkie media są poza wybranym obszarem i niezbędna będzie budowa przyłączy, wprowadzających media na teren planowanej inwestycji.

Zatem działania inwestycyjne dotyczące PPZP obejmować będą głównie budowę przyłączy na terenie przeznaczonym pod inwestycję dla: sieci wodociągowej, sieci kanalizacyjnej, sieci energetycznej, sieci gazowej, sieci ciepłowniczej.

4.6.4 Działalność gospodarcza

Według danych otrzymanych z Urzędu Gminy liczba osób prywatnych prowadzących własną działalność gospodarczą na dzień 05.12.2007 r. wynosiła 799.

Tabela 19. Rodzaje usług zarejestrowanych według stanu na 05.12.2007 r.

| Rodzaje usług | ilość |
|---------------------------|------------|
| Transport | 85 |
| Łączność | 15 |
| Handel | 355 |
| Komunalne i inne | 139 |
| Medyczne | 33 |
| Finansowe i ubezpieczenia | 19 |
| Kultura | 133 |
| Sport | 20 |
| Razem | 799 |

Źródło: Gmina Miedźna

4.6.5. Identyfikacja problemów

W sposób znaczący restrukturyzacja sektora górnictwa węgla kamiennego ma znaczenie dla mieszkańców Gminy Miedźna. Co prawda zwolnień pracowników nie

było, nastąpiło przeniesienie pracowników z poszczególnych oddziałów na inne sąsiednie kopalnie wchodzące w skład Kompani Węglowej, ale ubył z terenu Gminy największy pracodawca.

Gmina boryka się również z problemami powstającymi w wyniku eksploatacji górniczej tj. degradacją środowiska i majątku po kopalnianego oraz koniecznością jego rewitalizacji.

Wyzwaniem dla Gminy jest niewątpliwie zmiana zarówno struktury gospodarczej, jak i społecznej. Wraz z restrukturyzacją gospodarczą Śląska, a w szczególności znaczne ograniczenie roli górnictwa (co również w pośredni dotyczy Miedźnej) istotnego znaczenia nabiera stworzenie infrastruktury dla rozwoju zupełnie nowych dziedzin gospodarki (np. poprzez powołany Park Przemysłowy Ziemia Pszczyńska) , jak również dostosowanie do tej sytuacji oświaty i edukacji.

4.7 Sfera społeczna

4.7.1. Sytuacja społeczna, zaludnienie, ruch naturalny ludności

Gmina Miedźna zajmuje obszar 5 009 ha (powierzchnia ewidencyjna) i jest to gmina wiejska. Ludność Gminy Miedźna (wg stanu na 04.12.2007 r.) liczyła 15 676 mieszkańców, co stanowiło 15% ogólnej liczby mieszkańców powiatu pszczyńskiego oraz 0,3% ogólnej liczby mieszkańców województwa śląskiego. Według danych uzyskanych z Urzędu Gminy, liczba mieszkańców gminy w podziale na miejscowości przedstawia się następująco (stan w dniu 04.12.2007 r.).

Tabela 20. Struktura mieszkańców gminy w podziale na miejscowości - stan w dniu 04.12.2007 r.

| Miejscowość | Ludność | | |
|-----------------|---------|---------|-----------|
| | Razem | Kobiety | Mężczyźni |
| Frydek | 1044 | 531 | 513 |
| Gilowice | 1262 | 635 | 627 |
| Grzawa | 464 | 229 | 235 |
| Góra | 2593 | 1280 | 1313 |
| Miedźna | 1568 | 807 | 761 |
| Wola | 8745 | 4350 | 4395 |
| Razem | 15676 | 7832 | 7844 |

Źródło: Urząd Gminy Miedźna

Zasoby mieszkaniowe w gminie liczą 3746 mieszkań z 14 535 izbami. Oznacza to, że powierzchnia użytkowa mieszkań na jedną osobę wynosi 17,5 m², (średnia w województwie - 19,7 m², średnia dla gmin wiejskich - 21,8 m²). Powierzchnia użytkowa jednego mieszkania w Miedznej wynosi przeciętnie 71,3 m², co oznacza że jest ono większe od przeciętnego mieszkania w województwie (58,7m²), mniejsze zaś w stosunku do mieszkań na terenach wiejskich województwa (80,7m²). Średnia gęstość zaludnienia wynosi obecnie ok. 313 osoby na 1km².

Tabela 21. Ruch naturalny ludności.

| Powierzchnia [km ²] | Ludność | | Urodzenia | Zgony | | Przyrost naturalny | Saldo migracji |
|------------------------------------|---------|----------------------------|-----------|--------|------------|-----------------------|-------------------|
| | [tys.] | [na 1 km ²] | | Ogółem | Niemowlęta | | |
| 1 | 2 | 3 | 4 | 5 | 6 | 7 | 8 |
| 50 | 15 617 | 313 | 177 | 68 | - | 6,96 | -58 |

Źródło: Program ochrony Środowiska Gminy Miedzna.

Analizę ruchu naturalnego ludności oparto na współczynniku przyrostu naturalnego będącego bilansem dwóch składowych tego procesu, tj. poziomu urodzeń i wielkości zgonów. Z zestawienia danych za rok 2003 wynika, że Gmina Miedzna odznacza się stosunkowo dużym, dodatnim przyrostem naturalnym ludności.

4.7.2. Wielkość i struktura bezrobocia

Informacje na temat bezrobocia uzyskano ze standardowych sprawozdań wykonanych przez Powiatowy Urząd Pracy w Pszczynie i WUP Katowice informacja na dzień 30 czerwca 2007 r.

Porównanie wskaźników obciążenia bezrobociem w powiecie pszczyńskim

| Wyszczególnienie | Liczba bezrobotnych stan na 30.06.2007r. | Ludność w wieku produkcyjnym stan na 31.12.2005r. | Pracujący stan na 31.12.2005r. | Wskaźnik bezrobocia rejestrowanego | Wskaźnik obciążenia bezrobociem |
|--------------------------|---|---|-----------------------------------|--|---------------------------------------|
| Powiat pszczyński | 2956 | 67597 | 25277 | 4,4 | 12 |
| Goczałkowice-Zdrój | 173 | 3860 | 949 | 4,5 | 18 |
| Kobiór | 145 | 2990 | 355 | 4,8 | 41 |

| | | | | | |
|----------------|------------|--------------|-------------|------------|-----------|
| Miedźna | 469 | 10336 | 2404 | 4,5 | 20 |
| Pawłowice | 410 | 11832 | 8073 | 3,5 | 5 |
| Pszczyna | 1509 | 31952 | 9784 | 4,7 | 15 |
| Suszec | 250 | 6627 | 3712 | 3,8 | 7 |

Wielkość i struktura bezrobocia w Gminie Miedźna stan na 30.06.2007

| Liczba bezrobotnych | | Z liczby ogółem | | | | | | |
|---------------------|--------|-----------------|-------------------------------|--------------------------|---------------------|-----------------------|-------------------|---|
| | | wykształcenie : | | | | | w wieku do 24 lat | pozostający bez pracy powyżej 12 miesięcy |
| ogółem | kobiet | wyższe | policealne i średnie zawodowe | średnie ogólnokształcące | zasadnicze zawodowe | gimnazjalne i poniżej | | |
| 469 | 353 | 18 | 92 | 64 | 156 | 139 | 129 | 229 |

Średnia wieku bezrobotnych w Gminie oscyluje w okolicy 30 roku życia. Tak duża liczba bardzo młodych bezrobotnych, z niskim wykształceniem oraz z długim czasem pozostawania bez pracy to zjawisko mające największe znaczenie dla oceny struktury bezrobotnych. Z jednej strony oznacza ono brak akceptacji przez pracodawców przyjęć do pracy osób bez doświadczenia zawodowego, a z drugiej strony zdolność grona bezrobotnych do przekwalifikowania się, a w dużej mierze także do podwyższania wykształcenia i kwalifikacji. Corocznej diagnozie podlega zapotrzebowanie na profile kształcenia młodzieży, by zmniejszyć zjawisko złej struktury kształcenia w powiecie ukształtowanej w poprzednich latach.

Brak zatrudnienia dla młodzieży jest w tej chwili największym problemem społecznym Gminy Miedźna. Konsekwencją utrzymywania się takiej sytuacji w dłuższej perspektywie może być wzrost liczby rodzin uzależnionych od pomocy socjalnej, gdzie występuje wielopokoleniowe bezrobocie. Już dziś pojedyncze takie przypadki notuje Powiatowy Urząd Pracy i Gminny Ośrodek Pomocy Społecznej. Może to prowadzić do degradacji kulturowej i edukacyjnej społeczności Gminy Miedźna.

Niepokojącym zjawiskiem jest również bezrobocie wśród kobiet, które stanowią 75% bezrobotnych. Jak się wydaje, stanowić to powinno wskazanie dla wspieranych rodzajów działalności, tj. branż, w których w znacznej mierze zatrudniają się panie.

Monitorowanie kierunków kształcenia zawodowego wśród młodzieży jest kluczowym elementem wpływającym na ich sytuację na rynku pracy. Funkcjonujące obecnie na terenie Gminy Miedźna szkoły średnie starają się dostosowywać swoją ofertę w zakresie kierunków kształcenia bezpośrednio pod potrzeby firm.

W związku z powyższym zarówno Zespół Szkół w Woli Jaki i Zespół Szkół Zawodowych i Ogólnokształcących przygotowały bardzo bogatą ofertę szkoleniową na rok szkolny 2007/2008.

Zespół Szkół w Woli prowadził nabór do:

- Liceum Profilowanego o profilu socjalnym i zarządzanie informacją, oraz
 - Technikum czteroletniego hotelarskiego, kelnerskiego i informatycznego,
- Oferta Zespołu Szkół Zawodowych w Woli przedstawiała się następująco:

1) Technikum, proponujące kształcenie w zawodach:

- technik elektronik,
- technik mechatronik,
- technik elektryk,
- technik spedytor,
- technik informatyk,
- technik handlowiec,

2) Liceum Profilowane – profil:

- zarządzanie informacją
- socjalny

3) Zasadnicza Szkoła Zawodowa:

- monter elektronik,
- elektryk,
- ślusarz,
- sprzedawca,
- klasa wielozawodowa.

Przybliżenie oferty szkoleniowej pokazuje, iż funkcjonujące na terenie Gminy szkoły średnie i zawodowe starają się jak najbardziej dopasować do aktualnego zapotrzebowania na rynku pracy. Niezależnie od profilu kształcenia ważnym czynnikiem w strukturze bezrobotnych jest poziom ich wykształcenia.

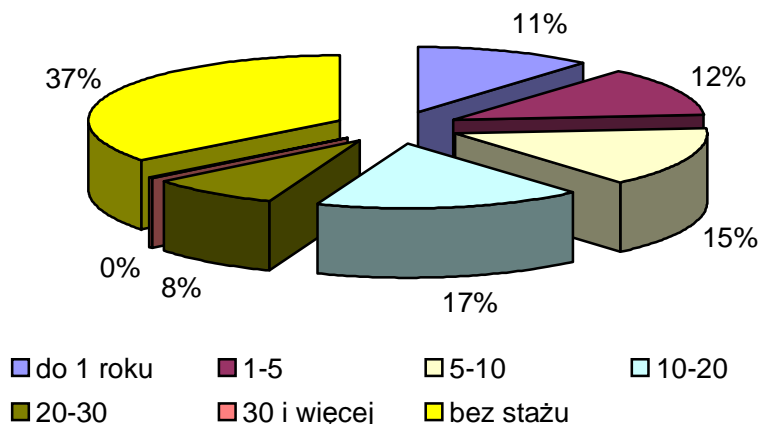
Kilkuset absolwentów szkół zawodowych, z terenu Gminy Miedzna oraz absolwenci dojeżdżający do szkół poza jej obrębem, którzy w ukończonych szkołach zdobyli zawód, nie znalazło w tym zawodzie pracy. Przeciwdziałanie narastaniu liczby osób w takim położeniu wymaga zmiany struktury szkolnictwa na rzecz kierunków i rodzaju dających większe szanse na pracę. Generalnie zdaje się tu obowiązywać zasada nakazująca osiągnięcie przez jak największą grupę młodych ludzi wyższego wykształcenia.

Osoby z wykształceniem zawodowym i poniżej oraz zasadniczym zawodowym stanowią ponad 62% wszystkich bezrobotnych. Alternatywą dla podwyższania wykształcenia przez obecnych już młodych bezrobotnych jest przeszkalanie do nowego lub nowych zawodów, dających większe prawdopodobieństwo zatrudnienia. Przynieść to może sukces w przypadku pojawienia się popytu na określony rodzaj przygotowania zawodowego przez nowych lub rozszerzających swoją działalność pracodawców albo zaktywizowaniu bezrobotnych ku otwarciu własnej działalności gospodarczej.

Analiza powyższych danych daje nam informację, że do obniżania bezrobocia na terenie Gminy Miedzna koniecznością jest tworzenie miejsc pracy w przedsiębiorstwach produkcyjnych i usługowych nastawionych na „eksport” produktów poza teren Gminy lub poszukiwanie deficytowych zawodów w obrębie rzemiosła.

Kolejną cechą charakterystyczną struktury grona bezrobotnych w gminie jest duży w niej udział osób, które nigdy nie pracowały; obrazuje to poniższy wykres:

Bezrobotni wg. struktury nigdy nie pracujących w Gminie Miedzna.



W dużej mierze dotyczy to zjawisko absolwentów szkół oraz żon górników, które tradycyjnie zajmowały się domem. Wydaje się jednak, że fakt ten nie powinien stanowić większej przeszkody przed podjęciem pracy, uwzględniając możliwości przekwalifikowania tych osób.

4.7.3. Edukacja

Nauczanie przedszkolne

Gmina posiada 6 przedszkoli (stan w dniu 04.12.2007 r.), w których przebywa 525 dzieci w wieku przedszkolnym. Trzy z nich znajdują się w Woli oraz po jednym w Miedźnej, Górze i Frydku. W najbliższej przyszłości nie przewiduje się budowy nowego przedszkola. Prezentowane w tabelach dane wskazują na zadowalający rozwój bazy przedszkolnej w Gminie Miedźna; wskaźnik ilości miejsc w przedszkolach przypadających na 1000 mieszkańców jest wyższy od średniej dla Polski, województwa, powiatu i gmin porównywanych. Gmina nie posiada żłobka. Jedyne żłobek w powiecie znajduje się w Pszczynie, sąsiadującej z Gminą Miedźna.

Tabela Żłobki, przedszkola w Gminie Miedźna

| Wyszczególnienie | Żłobki | miejsca rzeczywiste (łącznie z oddziałami żłobkowymi) | Przedszkola (bez specjalnych) | Miejsca w przedszkolach (bez specjalnych) |
|---------------------|--------|---|-------------------------------|---|
| Województwo Śląskie | 62 | 2500 | 1585 | 104099 |

| | | | | |
|-------------------|---|----|----|------|
| Powiat Pszczyński | 1 | 26 | 33 | 2498 |
| Gmina Miedźna | 0 | 0 | 6 | 554 |
| Gmina Lędziny | 0 | 0 | 2 | 345 |
| Gmina Pawłowice | 0 | 0 | 6 | 438 |

Źródło GUS: Internet, UG Miedźna

Szkoły podstawowe i gimnazja

Gmina posiada na swoim terenie 5 szkół podstawowych (stan w dniu 04.12.2007 r.). Znajdują się one Woli (2 szkoły) oraz po jednej w Miedźnej, Górze i Frydku). W dniu 04.12.2007 r. do wymienionych szkół uczęszczało 1107 uczniów. Na jedną szkołę podstawową przypadało średnio 221 uczniów, podczas gdy średnia dla województwa kształtowała się na poziomie 255 a powiatu 252 uczniów. Wyższy wskaźnik miała Gmina Lędziny, gdzie na jedną szkołę przypadało 566 uczniów.

Tabela Szkoły podstawowe, gimnazja uczniowie

| Wyszczególnienie | Szkoły podstawowe(bez specjalnych) | Uczniowie w szkołach podstawowych | Gimnazja dla dzieci i młodzieży bez specjalnych | Uczniowie w gimnazjach dla dzieci i młodzieży bez specjalnych |
|----------------------|------------------------------------|-----------------------------------|---|---|
| Polska | 14511 | 2484891 | 7213 | 1541466 |
| Województwo Śląskie | 1269 | 274312 | 776 | 173668 |
| Powiat Pszczyński | 40 | 8012 | | |
| Gmina Miedźna | 5 | 1292 | 3 | 904 |
| Gmina Lędziny | 3 | 1181 | 2 | 850 |
| Gmina Pawłowice | 6 | 1332 | 3 | 802 |

Źródło GUS: Internet, UG Miedźna

W wyniku wdrażanej reformy oświaty, w Gminie Miedźna powstały 3 gimnazja.

Funkcjonują one częściowo na bazie istniejących szkół, a mianowicie Szkoły Podstawowej w Miedźnej (Gimnazjum w Miedźnej) oraz Szkoły Podstawowej Nr 1 w Woli (Gimnazjum Nr 1 w Woli) działając w tych samych budynkach. Jedynie Gimnazjum Nr 2 w Woli zajmuje odrębny budynek. Wymienione wyżej gimnazja kształciły w 2007 roku 765 uczniów, (stan w dniu 04.12.2007 r.) z czego 202 uczniów uczęszczało do Gimnazjum działającego w Zespole Szkół w Woli (stan w dniu 04.12.2007 r.).

Na jedno gimnazjum przypadało średnio 255 uczniów, podczas gdy średnia dla województwa kształtowała się na poziomie 227 uczniów, a Polski 210. Wyższy wskaźnik miała jedynie Gmina Lędziny (307 uczniów na gimnazjum). Jednocześnie należy podkreślić, iż gmina Miedźna posiada wysoki wskaźnik uczniów szkół podstawowych i gimnazjalnych na 1000mieszkańców, znacznie przewyższający średnie dla powiatu, województwa i kraju.

Szkolnictwo ponadgimnazjalne

Szkoły średnie

Na terenie Gminy Miedźna znajdują się 3 szkoły średnie (w roku szkolnym 2007/2008):

1) Liceum Ogólnokształcące w Gilowicach: 207 uczniów,

2) Zespół Szkół Zawodowych w Woli, będący jednostką organizacyjną Powiatu pszczyńskiego: 470 uczniów, z czego 272 uczniów stanowią kształcący się w szkołach dla dorosłych funkcjonujących w ZSZ w Woli.

W skład ZSZ wchodzi:

I) Szkoły dla młodzieży na podbudowie gimnazjum:

- Liceum Ogólnokształcące,
- Liceum Profilowane,
- Technikum oraz
- Zasadnicza Szkoła Zawodowa.

II) Szkoły dla dorosłych:

- Liceum Ogólnokształcące (na podbudowie ZSZ),
- Technikum Uzupelniające (na podbudowie ZSZ),
- Szkoła Policealna dwuletnia (na podbudowie LO, LP, T),
- Szkoła Policealna roczna (na podbudowie LP, T)

3) Zespół Szkół w Woli: 52 uczniów

W skład ZS wchodzi:

- Liceum Profilowane,
- Technikum nr 1

Tabela Licea ogólnokształcące, średnie szkoły zawodowe

| Wyszczególnienie | Licea Ogólnokształcące, licea profilowane | | Szkoły zasadnicze dla młodzieży | | Średnie szkoły zawodowe dla młodzieży | |
|------------------------|---|-----------|------------------------------------|-----------|---|-----------|
| | szkoły | uczniowie | szkoły | uczniowie | szkoły | uczniowie |
| Polska | 2543 | 732908 | | 23193 | 5416 | 925743 |
| Województwo Śląskie | 286 | 79966 | 198 | 26648 | 234 | 65742 |
| Powiat Pszczyński | 6 | 1697 | 5 | 752 | 4 | 1004 |
| Gmina Miedźna | 2 | 237 | 0 | 0 | 1 | 22 |

Źródło GUS: Internet, UG Miedźna

Gmina Miedźna charakteryzuje się bardzo niskim wskaźnikiem liczby uczniów średnich szkół zawodowych przypadających na 1000 mieszkańców gminy. Wpływa na to m.in. baza szkolnictwa średniego w gminie. Część młodzieży dojeżdża do szkół średnich do sąsiednich gmin. Wskaźnik liczby uczniów szkół zasadniczych, przypadających na 1000 mieszkańców przewyższa wartości średnie dla powiatu, województwa i kraju.

Szkolnictwo wyższe

Gmina Miedźna nie posiada na swoim terenie wyższej uczelni. Należy jednak wspomnieć, iż do dnia 29.02.2004 roku funkcjonował Zamiejscowy Ośrodek Dydaktyczny filii Politechniki Krakowskiej kształcący studentów na kierunku **Budownictwo**, działający w oparciu o bazę lokalową Liceum Ogólnokształcącego w Gilowicach.

4.7.4. Ochrona zdrowia

W 2000 roku w konsekwencji zmian systemowych w zakresie funkcjonowania służby zdrowia w Polsce, w Gminie Miedzna Zespół Opieki Zdrowotnej (ZOZ) został przekształcony w Niepubliczne Specjalistyczne Zakłady Opieki Zdrowotnej (NZOZ). Intencją Władz Gminy była poprawa jakości świadczonych usług. W wyniku tej zmiany powstały liczne poradnie ogólne i specjalistyczne, zlokalizowane w Górze, Grzawie i Woli.

Tabela 22. Szpitale, przychodnie, ośrodki zdrowia, apteki według stanu w dniu 31.12.2003 r.

| Wyszczególnienie | Szpitale ogólne bez sanatorium leczenia gruźlicy i chorób płuc | | przychodnie | ośrodki zdrowia | Apteki |
|----------------------|--|----------|-------------|-----------------|----------|
| | szpitale | łóżka | | | |
| Polska | 716 | 190 952 | 5 685 | 2 503 | 8 318 |
| Województwo Śląskie | 114 | 29 038 | 1 004 | 185 | 1 044 |
| Powiat Pszczyński | 2 | 469 | 14 | 10 | 14 |
| Gmina Miedzna | 0 | 0 | 2 | 1 | 2 |
| Gmina Łęczyny | 0 | 42 | 5 | 0 | 5 |
| Gmina Pawłowice | 0 | 0 | 1 | 4 | 3 |

Źródło: GUS – internet

Tabela 23. Szpitale, przychodnie, ośrodki zdrowia, apteki – na 10 000 mieszkańców według stanu w dniu 31.12.2003 r.

| Wyszczególnienie | Szpitale ogólne bez sanatorium leczenia gruźlicy i chorób płuc | | przychodnie | ośrodki zdrowia | Apteki |
|-----------------------|--|----------|-------------|-----------------|-------------|
| | szpitale | łóżka | | | |
| na 10 000 mieszkańców | | | | | |
| Polska | 0,19 | 49,41 | 1,47 | 0,65 | 2,15 |
| Województwo Śląskie | 0,24 | 59,90 | 2,07 | 0,38 | 2,15 |
| Powiat Pszczyński | 0,19 | 45,27 | 1,35 | 0,96 | 1,35 |
| Gmina Miedzna | 0 | 0 | 1,28 | 0,64 | 1,28 |
| Gmina Łęczyny | 0 | 23,57 | 2,80 | 0 | 2,80 |
| Gmina Pawłowice | 0 | 0 | 0,56 | 2,25 | 1,68 |

Źródło: GUS – internet

Z danych udostępnionych przez Urząd Gminy wynika, iż w 2007 roku w gminie działały następujące Niepubliczne Zakłady Opieki Zdrowotnej świadczące usługi

podstawowej i specjalistycznej opieki zdrowotnej:

1) NZOZ „Silesia – Med” S. A. świadczą usługi w zakresie leczenia zamkniętego:

- Ośrodek Chirurgii Laparoskopowej i klasycznej,
- Poradnia chirurgii ogólnej,
- Poradnia schorzeń tarczycy,
- Poradnia schorzeń piersi,
- Poradnia chirurgii dziecięcej,
- Poradnia ginekologiczna.

2) NZOZ „MEDYK” Sp. z o. o. (Wola, Góra):

- Poradnia dermatologiczna,
- Poradnia ginekologiczna,
- Poradnia rehabilitacyjna,
- Poradnia wad postawy,
- Poradnia kardiologiczna,
- Poradnia diabetologiczna,
- Poradnia laryngologiczna.

3) NZOZ „INTER-MED” (Grzawa, Góra, Wola):

- Poradnia pulmonologiczna.

4) NSZOZ „Marmed.” (Wola):

- Poradnia chirurgiczna,
- Poradnia urazowo-ortopedyczna.

5) NZOZ “WAMED” S. C. (Grzawa, Wola):

- Poradnia ginekologiczna.

6) NZOZ Centrum Leczenia Uzależnień (Wola):

- Centrum leczenia uzależnień.

7) NZO Okulistycznej „Okulomed” (Wola):

- Poradnia okulistyczna.

8) NZOZ Alergologicznej i Laryngologicznej (Wola):

- Poradnia alergologiczna i laryngologiczna.

9) NZOZ „Orto-Dens“ (Wola):

- Poradnia ortodontyczna,

- Poradnia stomatologiczna.

10) NZO Stomatologicznej „DAM-DENT” (Wola):

- Poradnia stomatologiczna.

11) NZO Stomatologicznej Włodzimierz Zarębski (Wola):

- Poradnia stomatologiczna.

12) NZO Stomatologicznej „Adent” Anna Szabert Oleś (Grzawa):

- Poradnia stomatologiczna.

13) Prywatny Gabinet Stomatologiczny Małgorzata Zajas (Góra):

- Poradnia stomatologiczna.

14) Prywatne Laboratorium Analityczne (Wola)

15) Grupowa Praktyka Pielęgniarek LIDER-MED (Wola)

W 2007 roku zakłady opieki zdrowotnej na terenie gminy miały zadeklarowanych 16 828 pacjentów w ramach podstawowej opieki zdrowotnej.

Poniżej przedstawione zostało zestawienie dotyczące ilości usług medycznych w latach 2006 i do 30.11.2007 roku świadczonych przez funkcjonujące w Gminie Miedzna zakłady opieki zdrowotnej.

Ilość przyjętych pacjentów

Podstawowa Opieka Zdrowotna

| | |
|--|--------------|
| Ilość zadeklarowanych pacjentów na dzień 30.11.2007 r. osób | 16 828 |
| Ilość przyjętych pacjentów w 2006 r. | 62 983 osoby |
| Ilość przyjętych osób do 30.11.2007 r. | 57 334 osoby |

Specjalistyczna Opieka Zdrowotna

| | |
|---|--------------|
| Ilość przyjętych pacjentów w 2006 r. | 37 281 osób |
| Ilość przyjętych pacjentów do 30.11.2007 r. | 33 444 osoby |

Stomatologia

| | |
|---|-----------|
| Ilość przyjętych pacjentów – nie prowadzi się ewidencji | |
| Ilość wykonanych punktów w 2006 r. | 5 200 000 |
| Ilość wykonanych punktów do 30.11.2007 r. | 4 700 000 |

Lecznictwo zamknięte – Laparoscopia

| | |
|---|-------------|
| Ilość hospitalizowanych pacjentów w 2006 r. | 1 832 osoby |
| Ilość hospitalizowanych pacjentów do 30.11.2007 r. | 1 926 osób |
| Ilość przeprowadzonych konsultacji w 2006 r. | 3 664 osoby |
| Ilość przeprowadzonych konsultacji do 30.11.2007 r. | 3 852 osoby |

Działalność ŚDS w Woli:

a) Charakterystyka ośrodka:

Placówka stanowi część Ośrodek Matka Boża Różańcowa Caritas Archidiecezji Katowickiej w Pszcznie ul. Św. Jadwigi 4. Swoją działalność prowadzi w Woli pod adresem 43-225 Wola ul. Górnicza 47 b tel. 4488953.

Budynek zaadoptowany jest na potrzeby Środowiskowego Domu Samopomocy w pomieszczeniach wydzielonych z części budynku przy ul. Górniczej 47 b w Woli. Umowa użyczenia zawarta jest na czas od 28.11.2003 do 27.11.2013 r.

b) Powierzchnia użytkowa

Łączna powierzchnia użytkowa to 284,5 m².

c) Zajęcia prowadzone w ŚDS:

Środowiskowy Dom Samopomocy jest placówką dziennego pobytu przeznaczoną dla 25 osób dorosłych chorych psychicznie z zaburzeniami psychicznymi, niepełnosprawnych intelektualnie.

Działalność ma charakter ponad lokalny i obejmuje swoim zasięgiem teren Gminy Miedźna oraz okoliczne miejscowości i jest finansowana przez Gminę jako zadanie zlecone z budżetu państwa.

W Środowiskowym Domu Samopomocy pracuje łącznie 12 osób wypracowując razem 8,5 etatu miesięcznie tym:

1. kierujący jednostkami organizacyjnymi 1 osoba
2. działalności opiekuńczo- terapeutycznej 4 osoby
3. działalności medyczno – rehabilitacyjnej 3 osoby
4. działalności administracyjnej 2 osoby
5. gospodarczy i obsługi 2 osoby

4.7.5. Bezpieczeństwo publiczne

Na terenie Gminy Miedźna bezpieczeństwo publiczne zapewniane jest przez Komendę Powiatową Policji w Pszczynie oraz Posterunek Policji w Miedźnej. Na dzień 04.12.2007 r. stan etatowy wynosi 10 osób:

- Kierownik – 1 etat,
- Dzielnicowi – 3 etaty,
- Policjanci Zespołu Patrolowo – Interwencyjnego – 4 etaty
- Zespół d/s Kryminalnych – 2 etaty (aktualnie 1 policjant)

W chwili obecnej służbę w posterunku pełni 9 policjantów, do uzupełnienia pozostaje 1 etat policjanta Zespołu Patrolowo – Interwencyjnego. W tym celu Kierownik Posterunku czyni starania, aby na to miejsce ściągnąć policjanta, który obecnie pełni służbę w Oddziałach Prewencji KWP Katowice.

Na podstawie informacji o stanie bezpieczeństwa na terenie Gminy Miedźna uzyskanych od Kierownika Posterunku w Miedźnej wynika, iż w okresie od 01.01. do 31.05.2007 r. na terenie powiatu pszczyńskiego zanotowano 432 zdarzenia w 7 podstawowych kategoriach przestępstw, w tym na terenie Gminy Miedźna 47, co stanowi 10,8% ogółu zdarzeń.

W porównaniu do analogicznego okresu 2006 r. na terenie Gminy Miedźna nastąpił spadek o 19 zdarzeń tj. 28,7%.

Tabela 24. Ilość zdarzeń w wybranych kategoriach zanotowanych w okresie od 01.01 do 31.05.2007 r. w poszczególnych Gminach Powiatu pszczyńskiego w porównaniu do analogicznego okresu w roku 2006.

| Kategoria zdarzenia/ rok | Pszczyna | | Pawłowice | | Miedźna | | Suszec | | Goczałkowice | | Kobiór | | RAZEM | |
|--------------------------|------------|------------|-----------|-----------|-----------|-----------|-----------|-----------|--------------|-----------|-----------|-----------|------------|------------|
| | 2006 | 2007 | 2006 | 2007 | 2006 | 2007 | 2006 | 2007 | 2006 | 2007 | 2006 | 2007 | 2006 | 2007 |
| kradzież z włamaniem | 153 | 85 | 36 | 17 | 17 | 11 | 13 | 9 | 12 | 5 | 7 | 6 | 238 | 111 |
| kradzież bez włamania | 188 | 119 | 45 | 32 | 33 | 25 | 28 | 19 | 10 | 6 | 7 | 11 | 311 | 201 |
| pożar, wym. różnicze | 13 | 6 | 4 | 1 | 3 | 1 | 0 | 1 | 0 | 0 | 1 | 0 | 21 | 11 |
| zabójstwo, pobicie | 3 | 9 | 1 | 5 | 2 | 1 | 0 | 1 | 1 | 0 | 1 | 1 | 8 | 14 |
| kradzież wozów | 39 | 39 | 6 | 6 | 11 | 9 | 3 | 2 | 4 | 3 | 2 | 1 | 65 | 60 |
| zabójstwa samobójstwa | 1 | 1 | 0 | 0 | 0 | 0 | 1 | 0 | 0 | 0 | 0 | 0 | 2 | 1 |
| zabójstwa | 1 | 0 | 1 | 0 | 0 | 0 | 0 | 0 | 0 | 0 | 0 | 0 | 2 | 1 |
| razem | 398 | 259 | 93 | 61 | 66 | 47 | 45 | 32 | 27 | 14 | 18 | 19 | 647 | 414 |

Spośród wszystkich zdarzeń do jakich w okresie od 01.01. do 31.05.2007 r. doszło w Gminie Miedźna najwięcej miało miejsce w Woli, co tłumaczyć można ilością osób zamieszkujących tą miejscowość.

Tabela 25. Ilość zdarzeń w poszczególnych sołectwach Gminy Miedźna zanotowanych w okresie od 01.01. do 31.05.2007 r. w porównaniu do analogicznego okresu w 2006 r.

| Miejsce zdarzenia | Miedźna | | Frydek | | Gilowice | | Góra | | Grzawa | | Wola | |
|-------------------|---------|------|--------|------|----------|------|------|------|--------|------|------|------|
| | 2006 | 2007 | 2006 | 2007 | 2006 | 2007 | 2006 | 2007 | 2006 | 2007 | 2006 | 2007 |
| Ilość zdarzeń | 3 | 4 | 3 | 3 | 0 | 1 | 8 | 2 | 2 | 0 | 50 | 37 |

Na ogólną liczbę 47 zdarzeń do jakich doszło w opisywanym okresie w Gminie

Miedzna 37 zanotowano na terenie sołectwa Wola, co stanowi 78,7% ogółu. Podobna tendencja miała miejsce w 2006 roku kiedy to w analogicznym okresie spośród 66 zdarzeń 50 odnotowano w sołectwie Wola, co stanowi 75,7% ogółu.

Tabela 26. Działalność prewencyjna realizowana przez funkcjonariuszy Posterunku policji na terenie Gminy Miedzna w okresie od 01.01. do 31.05.2007 r. w porównaniu do analogicznego okresu w 2006 r.

| | 2006 | 2007 | +/- |
|---|------|------|-----|
| Ilość stwierdzonych wykroczeń | 231 | 196 | -35 |
| Ilość sporządzonych wniosków o ukaranie do Sądu Grodzkiego | 3 | 2 | -1 |
| Ilość nałożonych mandatów karnych | 95 | 71 | -24 |
| Ilość pouczonych osób | 136 | 123 | -13 |
| Ilość przeprowadzonych interwencji | 115 | 167 | +52 |
| Ilość osób odwiezionych do wytrzeźwienia do Izby Wyrzeźwień/ miejsca zamieszkania | 17 | 25 | +8 |

Tabela 27. Stan bezpieczeństwa na drogach znajdujących się w Gminie Miedzna nadzorowanych przez Sekcję Ruchu Drogowego KPP w Pszczynie w okresie od 01.01. do 31.05.2007 r. w porównaniu do analogicznego okresu w 2006 r.

| Rodzaj zdarzenia drogowego i jego skutki | 2006 | 2007 | +/- |
|--|------|------|-----|
| Wypadki | 6 | 9 | +3 |
| Ranni | 4 | 16 | +12 |
| Zabici | 2 | 2 | 0 |
| Kolizje | 30 | 18 | -12 |

Analiza danych zamieszczonych w powyższej tabeli pokazuje, iż liczba wypadków drogowych na terenie Gminy Miedzna wzrosła o 3, a liczba osób rannych wzrosła o

12. Zanotowano 2 ofiary śmiertelne, czyli tyle samo ile w analogicznym okresie 2006 roku. Jeśli chodzi o kolizje drogowe to ich liczba spadła o 12 przypadków.

Tabela 28. Zatrzymania sprawców na gorącym uczynku w Gminie Miedzna w okresie od 01.01. do 31.05.2007 r. w porównaniu do analogicznego okresu w 2006 r.

| Kategoria | 2006 | 2007 | +/- |
|------------|------|------|-----|
| Kryminalne | 2 | 26 | +24 |
| Drogowe | 18 | 6 | -13 |
| Ogółem | 21 | 32 | +11 |

W przedstawionym okresie funkcjonariusze Posterunku Policji w Miedznej w 32 przypadkach dokonali zatrzymania sprawców na gorącym uczynku popełnienia przestępstwa lub w bezpośrednim pościgu. W porównaniu do analogicznego okresu 2006 roku daje to wzrost o 11 ujęć.

4.7.6. Identyfikacja problemów

Powyżej przedstawione dane pokazują obraz sytuacji społecznej w Gminie Miedzna bezpośrednio związanego z charakterem gminy (dwa osiedla mieszkaniowe przy kopalni węgla na tle gminy o charakterze wiejskim).

Polityka społeczno-gospodarcza w Gminie była wcześniej dostosowana do wymogu głównego pracodawcy – Kopalni Węgla Kamiennego - nastawiona na kształcenie zawodowe. Wraz ze zmianami gospodarczymi konieczne jest kształcenie w kierunku ogólnym, będące podstawą do zdobycia średniego, a w późniejszym rezultacie do wyższego wykształcenia. Nie należy się spodziewać większych zmian w najbliższym czasie w wyniku prowadzonego procesu restrukturyzacji górnictwa węgla kamiennego. Dotychczas realizowana restrukturyzacja górnictwa tylko do około 2004 roku wpływała bezpośrednio na wzrost bezrobocia w gminie i zmianę jego struktury jeśli chodzi o liczbę osób odchodzących z górnictwa (redukcja zatrudnienia z KWK Piast ruch II w Woli, dawniej „Czeczott” odbywała się głównie poprzez alokacje na inne kopalnie). Należy w związku z tym w aktualnej polityce aktywizacji zawodowej społeczeństwa oprzeć się w dużej mierze na osobach młodych oraz skorych do podnoszenia kwalifikacji zawodowych.

5 Zadania polegające na poprawie sytuacji na danym obszarze

5.1 Zmiany w sposobie użytkowania terenu.

Gmina Miedzna położona jest w obrębie dwóch mezoregionów. Są to: Równina Pszczyńska i Dolina Górnej Wisły. Południowa i wschodnia część Gminy położona jest na terenie Doliny Górnej Wisły, a pozostała, dużo większa część należy do Równiny Pszczyńskiej.

Teren Gminy reprezentowany jest przez trzy typy krajobrazu:

- wyżynno – lessowy,
- dolin i równin akumulacyjnych – tarasów z wydrami,
- dolin i równin akumulacyjnych – den dolinnych.

Gminę Miedzna budują utwory pochodzące z okresu czwartorzędu, trzeciorzędu oraz karbonu. Utwory karbońskie reprezentowane są głównie poprzez iłowce, piaskowce z cienkimi pokładami węgla, oraz przewarstwieniami mułowców.

Utwory trzeciorzędowe stanowią ily z przewarstwieniami piaskowców, utwory te charakteryzują się bardzo urozmaiconą rzeźbą.

Osady czwartorzędowe zbudowane są z piasków, żwirów, glin zwałowych, osadów ilasto mułkowych z torfami, osadów piaszczystych i mułowych rzecznych.

Na terenie Gminy znajduje się udokumentowane złoża czwartorzędowe złoża piasków i żwirów „Wola”, na obszarze dawnego stawu Zapadź istnieją złoża torfu. Na tym terenie zalegają również pokłady węgla kamiennego eksploatowane od 2001 roku przez Kopalnię Nadwiślańskiej Spółki Węglowej S.A. Są to kopalnie „Piast Ruch II”, „Silesia” wchodząca w obręb Obszaru Górniczego Czechowice II oraz kopalnia „Brzeszcze”. Obszary górnicze tych kopalń zajmują około 25% powierzchni Gminy.

Ze względu na zlokalizowanie na terenie Gminy Miedzna Kopalni Węgla Kamiennego Piast Ruch II Wola, który w ciągu ostatnich 15 lat był największym pracodawcą charakter Gminy się znacząco zmienił z rolniczego na przemysłowy. Ogólna powierzchnia Gminy Miedzna wynosi 5040 ha, z czego 3229 ha to użytki rolne stanowiące około 65%. W skład użytków rolnych wchodzi przede wszystkim grunty rolne zajmujące powierzchnie 2177 ha co stanowi ponad 43% powierzchni Gminy. 30% powierzchni Gminy zajmują lasy i grunty leśne

Na terenie Gminy znajduje się kompleks stawów o łącznej powierzchni 253 ha, na tym terenie prowadzona jest hodowla ryb słodkowodnych.

Tabela 29. Użytkowanie terenów w Gminie Miedzna.

| L.p. | Wyszczególnienie | Powierzchnia w ha | Udział procentowy w całości Gminy |
|------|-------------------------------|-------------------|-----------------------------------|
| 1 | 2 | 3 | 4 |
| 1. | Całkowita powierzchnia | 4991 | 100 |
| 2. | Użytki rolne, w tym: | 3229 | 64,93 |
| 2.1 | grunty orne | 2177 | 43,61 |
| 2.2 | łąki | 633 | 12,6 |
| 2.3 | pastwiska | 418 | 8,37 |
| 2.4 | sady | 1 | 0,02 |
| 3. | Lasy i grunty leśne | 910 | 18,23 |
| 4. | Nieużytki i pozostałe | 852 | 17,07 |

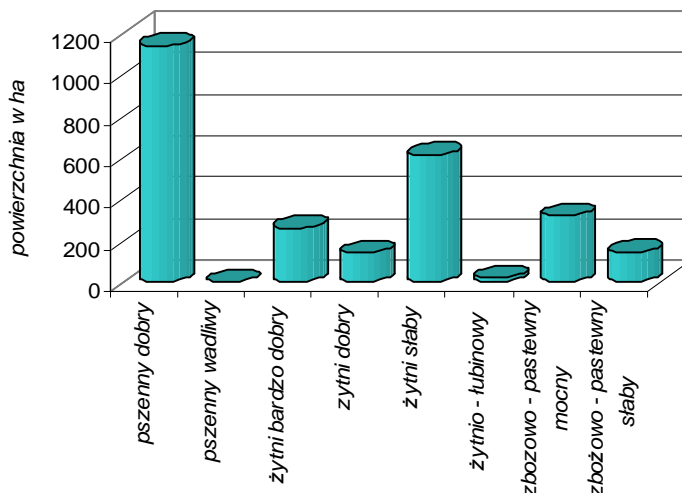
Źródło: Rocznik Statystyczny, 2002

Mimo silnej dominacji przemysłu rolnictwo odgrywa istotną rolę w gospodarce gminy i powiatu. Powierzchnia użytków rolnych na terenie Gminy Miedzna wynosi 3229 ha. Powierzchnia lasów wynosi około 910 ha.

Gmina Miedzna posiada dobre warunki do rozwoju rolnictwa, mimo, że gleby zalegające na analizowanym terenie wymagają starannej uprawy i uregulowania stosunków wodnych. W połączeniu z korzystnymi cechami klimatu i brakiem zanieczyszczeń glebowych stwarza to warunki do rozwoju rolnictwa i przemysłu rolno – spożywczego. Gleby zalegające na terenie Gminy należą w 80% do klasy III i IV. Południowa część Gminy to obszar występowania gleb brunatnych wyługowanych i bielcowych zaliczanych głównie do klasy III, ten rejon Gminy to głównie grunty orne. Na północy Gminy występują głównie gleby brunatne wyługowane czarne ziemie i czarne ziemie zdegradowane zaliczane do IV klasy bonitacyjnej dolinach rzecznych zalegają mady i gleby mułowo – torfowe, na terenach podmokłych mady glejowe. Tereny te użytkowane są jako łąki lub pastwiska.

Według map glebowo rolniczych bardzo duży odsetek gruntów zajmuje kompleks pszenno dobry, stanowiący około 30% powierzchni gruntów rolnych. Kompleks żytni ziemniaczany słaby zajmuje około 25% gruntów rolnych. Pozostałe kompleksy glebowe zajmują niewielki udział, szczegółowe zestawienie występujących kompleksów zestawiono na wykresie.

Wykres 1. Powierzchnia kompleksów glebowych na terenie Gminy Miedzna.



Źródło: Studium Uwarunkowań i Kierunków zagospodarowania Przestrzennego Gminy Miedźna, Miedźna 1999

Wskazane walory gleb zalegających na terenie Gminy Miedźna sprawiają, że rolnictwo stanowi ważny element gospodarki gminy. Według szacunków Urzędu Gminy z rolnictwem związane jest ok. 29,3% mieszkańców gminy Miedźna.

Sołectwa Miedźna i Grzawa są typowo rolnicze, natomiast Frydek, Gilowice, Góra i Wola charakteryzują się gospodarstwami dwuzawodowymi.

Zgodnie z Powszechnym Spisem Rolnym przeprowadzonym w roku 2002 roku w rolnictwie pracowały 483 osoby, dla 85 gospodarstw domowych (około 440 osób) rolnictwo było podstawowym lub wyłącznym źródłem utrzymania.

W celu scharakteryzowania rodzaju gospodarstw rolnych znajdujących się na obszarze gminy, przedstawiona została struktura gospodarstw ze względu na ich wielkość. Struktura powierzchniowa gospodarstw według stanu na dzień 11.12.2007 r. przedstawia się następująco:

| Wielkość gospodarstwa | Liczba gospodarstw |
|-----------------------|--------------------|
| od 1 do 2 ha | 475 |
| od 2 do 5 ha | 224 |
| od 5 do 7 ha | 38 |

| | |
|----------------|-----|
| od 7 do 10 ha | 29 |
| od 10 do 15 ha | 34 |
| pow. 15 ha | 39 |
| Razem | 839 |

Średnia powierzchnia gospodarstwa wynosi około 3,57 ha.

Wiodącym kierunkiem produkcji roślinnej gminy jest uprawa zbóż i ziemniaków. Według danych ze spisu przeprowadzonego w 2002 roku powierzchnia gruntów ornych wynosiła 2 097,69 ha.

Powierzchnia zasiewów głównych ziemiopłodów w Gminie Miedzna liczyła 1 837,31 ha i przedstawiała się następująco:

| Wyszczególnienie | Powierzchnia [ha] | % powierzchni zasiewów |
|---|-------------------|------------------------|
| Zboża ogółem, w tym podstawowe: | 1 466,52 | 79,8 |
| Ø pszenica | 531,38 | 28,9 |
| Ø żyto | 66,12 | 3,6 |
| Ø jęczmień | 404,63 | 22,0 |
| Ø owies | 116,93 | 6,4 |
| Ø pszenżyto | 104,49 | 5,7 |
| Ø mieszanki zbożowe | 137,37 | 7,5 |
| Strączkowe jadalne | 2,06 | 0,1 |
| Ziemniaki | 199,43 | 10,9 |
| Buraki cukrowe | 31,65 | 1,7 |
| Rzepak | 59,84 | 3,2 |
| Pastewne łącznie z mieszankami zbożowo – strączkowymi | 47,28 | 2,6 |
| Pozostałe, w tym warzywa gruntowe, truskawki | 30,53 | 1,7 |

W produkcji zwierzęcej wiodącą rolę odgrywa trzoda chlewna. W 1998 roku powstało Stowarzyszenie Producentów Trzody Chlewnej w Miedznej, które obecnie liczy 31 członków, a jego produkcja wynosi około 3 800 sztuk rocznie. Istnieje stała

możliwość zwiększenia produkcji.

Wśród instytucji obsługujących miejscowe rolnictwo należy wymienić Spółdzielnię Kołek Rolniczych Miedźna (SKR) zrzeszającą 6 Kółek Rolniczych i 6 Kół Gospodyń Wiejskich (po jednym w sołectwie). Usługi kredytowe świadczy Bank Spółdzielczy.

5.2 Rozwój systemu komunikacji i infrastruktury

Istniejąca już infrastruktura drogowa w gminie wymaga ciągłej modernizacji ze względu na duże zniszczenia powodowane przez ciężki transport drogowy (tiry przewożące węgiel z kopalni), zarówno modernizacji wymagają drogi transportu rolnego zlokalizowane na terenie gminy. Poprawy infrastruktury drogowej wymagają takie odcinki drogowe jak:

- a) modernizacja drogi ul. Bieruńska we Frydku;
- b) Modernizacja drogi relacji Gilowice – Góra, ul. Lompy w Gilowicach, ul. Topolowa w Górze;
- c) Modernizacja drogi i budowa chodnika przy ul. Wiejskiej w Grzawie;
- d) Modernizacja drogi i budowa chodnika przy ul. Bieruńskiej w Miedźnej;
- e) Modernizacja chodnika przyulicy Górnośląskiej w Gilowicach;
- f) Budowa ciągu pieszego-rowerowego wzdłuż DW 933 w Miedźnej i Górze.

5.3 Poprawa stanu środowiska naturalnego

Poprawa stanu środowiska naturalnego w zakresie gospodarki wodno – ściekowej:

1. Podstawowym instrumentem ochrony zasobów wód powierzchniowych i podziemnych są wydawane przez Starostwo pozwolenia wodno-prawne.
2. Zdecydowana poprawa jakości wód powierzchniowych i podziemnych może być uzyskana dzięki budowie systemów kanalizacyjnych szczególnie na terenach o dużej intensywności zabudowy.
3. W przypadkach indywidualnych, na obszarach zabudowy mieszkaniowej rozproszonej gdzie nie przewiduje się budowy sieciowego systemu

odprowadzania ścieków, należy przewidzieć budowę przydomowych biologicznych oczyszczalni ścieków lub innego sprawnego systemu unieszkodliwiania ścieków.

4. Realizacja kompleksowego programu porządkowania gospodarki wodno – ściekowej na terenie gminy w latach 2004 – 2015, w zdecydowany sposób uzależniona jest od pozyskania odpowiednich środków finansowych z Unii Europejskiej, z których już zrealizowano Ochronę ekosystemu Torfowiska Zapadź i zbiornika GZWP 346 przez budowę sieci kanalizacji w Sołectwie Góra, Gmina Miedzna Etap I cz. 2, 3, 4 i pozyskano w ramach ZPORR kwotę 7 463 707,50 zł .
5. Bez zasadniczego udziału w źródłach finansowania ze środków unijnych inwestycji nie będzie możliwa wyraźna poprawa sytuacji.
6. Przy pozyskiwaniu wsparcia finansowego z funduszy Unii Europejskiej zamierzenia inwestycyjne w dziedzinie gospodarki wodno-ściekowej należy łączyć w programy o charakterze międzygminnym.
7. Racjonalne nawożenie gruntów rolnych i właściwe stosowanie środków ochrony roślin winno przyczynić się do zmniejszenia ładunku zanieczyszczeń pochodzących ze źródeł powierzchniowych.
8. Rozpoznanie zagadnienia ochrony przed powodzią należy rozpatrywać w układzie zlewniowym, opracowując programy w które zaangażowane będą gminy oraz powiaty leżące w danej zlewni.
9. W działaniach związanych z ochroną przeciwpowodziową należy szczególnie uwzględnić tzw. „małą retencję”.

Szczegółowego rozpoznania i podjęcia działań wymaga problem dotyczący oczyszczania wód deszczowych z tras komunikacyjnych o dużym natężeniu ruchu – drogi wojewódzkie oraz drogi powiatowe.

Poprawa stanu środowiska naturalnego w zakresie gospodarki odpadami:

Rozpatrywane rozwiązania techniczno-organizacyjne dotyczące gospodarki odpadami w Gminie powinny służyć przede wszystkim ograniczeniu ich uciążliwości dla środowiska, poprawie wyglądu, estetyki i czystości Miedzna. Analizy przeprowadzone w ramach niniejszego opracowania służą wypracowaniu strategii funkcjonowania poszczególnych elementów gospodarki odpadami. Rozwiązania,

które będą stosowane w najbliższych latach w ramach tej strategii, muszą przede wszystkim zaspokajać potrzeby mieszkańców, być zgodne z wymogami ochrony środowiska oraz z technikami i technologiami stosowanymi w Unii Europejskiej.

Najważniejsze zadania Programu w zakresie gospodarki odpadami to:

1. rozwój systemu selektywnej zbiórki odpadów na terenie Gminy i objęcie systemem wszystkich mieszkańców,
2. rozwijanie działań w kierunku wydzielenia odpadów niebezpiecznych ze strumienia odpadów komunalnych, oraz stworzenie miejsca odbioru tych odpadów,
3. prowadzenie działań w kierunku poszerzenie systemu selektywnej zbiórki odpadów o zbiórkę odpadów biodegradowalnych, wielkogabarytowych, remontowo-budowlanych oraz zużytego sprzętu gospodarstwa domowego,
4. systematyczne podwyższanie standardów usług w zakresie zbioru, wywozu i unieszkodliwiania odpadów,
5. rozwój technologii ograniczających ilości składowanych odpadów, w szczególności selektywnej zbiórki odpadów w celu uzyskania lepszych wyników odzysku surowców, oraz kompostowania odpadów organicznych,
6. przeprowadzenie inwentaryzacji materiałów zawierających azbest zlokalizowanych na terenie Gminy wraz z określeniem ich stanu technicznego,
7. wdrożenie programu usuwania azbestu z obiektów znajdujących się na terenie Miedznej.

W przypadku Gminy Miedzna przyjęcie przedstawionej strategii wymuszone jest istniejącą sytuacją w zakresie gospodarki odpadami. W skrótej formie, według aktualnych wytycznych należy maksymalnie ograniczyć ilość składowanych odpadów. Wynika to z Ustawy o odpadach (Dz. U. Nr 62 poz. 628 z 2001 roku z późniejszymi zmianami) oraz z dyrektyw Unii Europejskiej przewidującej stopniowe wprowadzenie zakazu składowania odpadów w formie nieprzetworzonej. W związku z tym rozwój technologii przerobu i unieszkodliwiania odpadów jest konieczny, ale niestety pociąga za sobą wzrost kosztów.

Kompleks działań przedstawionych w Programie powinien w najbliższym czasie poprawić system gospodarki odpadami w Gminie, a także zapewnić osiągnięcie standardów wymaganych zarówno prawem polskim jak i wspólnotowym.

Poprawa stanu środowiska naturalnego w zakresie ochrony powierzchni ziemi i gleb:

Działania zmierzające do ograniczenia zanieczyszczenia ziemi i gleb należy prowadzić w następujących kierunkach:

1. Dla zwiększenia opłacalności rolnictwa należy w miarę możliwości dążyć do przekształceń własnościowych i organizacyjnych rolnictwa, a także scalania gospodarstw i ścisłej współpracy rolników między sobą,
2. Ważnym zadaniem jest okresowe przeprowadzenie badań gleb na zawartość metali ciężkich, odczyn pH oraz inne zanieczyszczenia na całym obszarze Gminy, co pozwoli rolnikom dostosować rodzaje upraw, dawki wapnowania i nawożenia do cech gleb.
3. Dodatkowym działaniem pomagającym chronić środowiska naturalne poprzez zwiększenie użycia ekologicznych paliw są działania, które będą realizowane w gospodarstwach rolników bez wsparcia finansowego Gminy, są to plantacje roślin energetycznych,
4. Lekcje w szkołach dla dzieci i młodzieży spowodują, że rosnące społeczeństwo będzie może większą wagę przywiązywać do otaczającego nas środowiska i zwracać uwagę na jego degradację,

Poprawa stanu środowiska naturalnego w zakresie ochrony powietrza:

Działania zmierzające do ograniczenia emisji gazowych i pyłowych do powietrza należy prowadzić w następujących kierunkach:

1. Opracować i wdrożyć Program Ograniczenia Niskiej Emisji na terenie Gminy Miedzna Program ten powinien umożliwić osiągnięcie znaczącego obniżenia poziomów stężeń substancji w powietrzu na tym terenie,
2. W zakresie edukacji ekologicznej należy ukierunkować się na poprawę sposobu komunikowania się ze społeczeństwem, co zmierza do uzyskania większej akceptacji zmiany systemów zaopatrzenia w ciepło,
3. W zakresie ograniczenia emisji zorganizowanej należy przestrzegać obowiązujące przepisy w zakresie ochrony powietrza,

4. Na wyznaczonych terenach nie dopuszczać lokalizacji obiektów uciążliwych dla środowiska ze względu na profil działalności lub technologię produkcji, która może stanowić potencjalne źródło emisji pyłowej i gazowej do powietrza,
5. W zakresie ograniczenia emisji ze środków transportu należy modernizować układ komunikacyjny Gminy ,
6. Tam gdzie występują małoobszarowe formy ochrony przyrody (pomniki przyrody, zespół przyrodniczo-krajobrazowy czy użytek ekologiczny) postuluje się likwidację lub ograniczenie działalności gospodarczej uciążliwej dla środowiska pod względem emisji pyłowej i gazowej do powietrza.

Poprawa stanu środowiska naturalnego w zakresie ochrony przed hałasem:

Realizując działania w zakresie poprawy klimatu akustycznego w aspekcie ochrony środowiska przed hałasem należy:

1. Działania na rzecz ochrony środowiska przed hałasem skoncentrować na obniżeniu uciążliwości powodowanych przez komunikację.
2. Działaniami zapobiegawczymi objąć trasy komunikacyjne podejmując inwestycje drogowe w dziedzinie infrastruktury.
3. Ograniczyć rozprzestrzenianie się hałasu komunikacyjnego w drodze przedsięwzięć technicznych i organizacyjnych.
4. Modernizując drogi doprowadzić je do parametrów zbliżonych do normatywnych o określonej strukturze nawierzchni (asfalty porowate, "ciche asfalty").
5. Dążyć do utrzymania ruchu tranzytowego poza terenami mieszkaniowymi.
6. Ustalić, iż w planach zagospodarowania przestrzennego zostaną wydzielone tereny pod realizację zorganizowanej działalności inwestycyjnej, zakładów mogących być potencjalnymi źródłami hałasu do środowiska.
7. Przyjąć, iż w miejscowych planach zagospodarowania przestrzennego uwzględnione będzie kształtowanie klimatu akustycznego, tzn. że dla danej jednostki strukturalnej zostanie zapisany, jaki może być dopuszczalny poziom dźwięku emitowany do środowiska z terenu zakładu przemysłowego, rzemieślniczego czy punktu usługowego.

7. Informowanie społeczeństwa o problemach związanych z ochroną środowiska na terenie gminy.

Poprawa stanu środowiska naturalnego w zakresie ochrony przyrody:

I. Korzystne uwarunkowania w realizacji programu ochrony przyrody, leśnictwa i edukacji ekologicznej Gminy:

1. Występowanie licznych obszarów i obiektów cennych pod względem przyrodniczo-krajobrazowym, oraz lokalizacja w bezpośrednim sąsiedztwie ośrodków miejskich: Tychów, Oświęcimia, Pszczyny, aglomeracji katowickiej, jako potencjał do zagospodarowania rekreacyjno – turystycznego, w tym turystyki weekendowej.
2. Promocyjny charakter przyszłego „Zespołu Pszczyńskich Parków Krajobrazowych”.
3. Proekologiczny model gospodarki leśnej Nadleśnictwa Kobiór.
4. Potencjalne możliwości rozwoju agroturystyki (naturalne, otwarte krajobrazy z ciekawymi ekspozycjami widokowymi, trasy spacerowe, mozaikowość zbiorowisk roślinnych), oraz kwalifikowanych form rekreacji (wędkarstwo, łowiectwo, turystyka rowerowa, konna, itp.).
5. Bogaty stan wiedzy o środowisku przyrodniczym Gminy.
6. Duża aktywność organizacji i stowarzyszeń ekologicznych, zaawansowane projekty ochrony czynnej cennych przyrodniczo gatunków fauny i flory.
7. Wyjątkowe walory ekspozycji krajobrazu na południowych obrzeżach Wysoczyzny Pszczyńskiej i w dolinie Wisły.
8. Opracowany projekt granicy rolno – leśnej.

II. Ograniczenia w realizacji ww. programu („elementy ryzyka”):

1. Nikły udział wydatków na ochronę przyrody, edukację ekologiczną i turystykę w strukturze wydatków budżetu Gminy.
2. Niewielkie doświadczenie w pozyskiwaniu środków finansowych na zadania pozainwestycyjne z zakresu ochrony przyrody i edukacji ekologicznej w ramach funduszy pomocowych.
3. Brak samodzielnie funkcjonujących ogólnodostępnych terenów rekreacyjnych.

4. Brak określonych kierunków rozwoju gospodarki stawowej w aspekcie wykazanych wysokich walorów przyrodniczych (ornitologicznych) i konieczności ich ochrony.
5. Brak w strukturze organizacyjnej Urzędu Gminy stanowiska ds. „promocji ekologicznej”

5.4 Poprawa stanu dziedzictwa kulturowego

Niewątpliwie najcenniejszymi pamiątkami kultury są na terenie Miedźna trzy drewniane kościoły służące mieszkańcom Grzawy, Miedźnej i Góry do dnia dzisiejszego.

Parafia w Miedźnej. Obecny kościół w Miedźnej pod wezwaniem św. Klemensa papieża został postawiony w 1721 roku na miejscu rozebranego, również drewnianego obiektu. Budowla ta była już w tak złym stanie, że ówczesny proboszcz Andrzej Rozmus Zabrzeski zdecydował się na budowę nowej świątyni. Obecny kościół jest największą drewnianą świątynią na ziemi pszczyńskiej. Postawiony jest na rzucie typowym dla śląskich kościołów. Składa się on z prostokątnej nawy, przylegającego do niej od wschodu prostokątnego prezbiterium z dostawioną zakrystią i związanej z nawą od zachodu wieży. W roku 2020 będziemy obchodzić 300 lecie kościoła.

Powstanie samodzielnej parafii Góra, wyłączając okres reformacji, do czasów II wojny światowej należała do katolickiej parafii w Miedźnej. Z protokołu powizytacyjnego sporządzonego w 1720 r. wiemy, że w tutejszej kaplicy odprawiano wówczas 3 Msze św. w ciągu roku: na św. Barbarę, w drugie święto Wielkanocy i w niedzielę po św. Mateuszu. Z zachowanych dokumentów wynika, że kaplica była kilkakrotnie przebudowywana. Jeśli wierzyć rycinie kartografa Hindenberga, to w 1636 r. posiadała smukłą wieżę z cebulastym hełmem. W latach 1948 - 1950 kaplica została rozbudowana. Gruntownego remontu i modernizacji kościółka dokonano w latach osiemdziesiątych, za ks. prob. Piotra Zegrodzkiego. Między innymi wymieniono spróchniałą wieżbę oraz wszystkie gonty. Odeskowano także przedsionek kościoła, oraz wejście na chór, zaś wokół świątyni postawiono

harmonizujący z tą budowlą drewniany parkan. Wykonano również alarmowe zabezpieczenie przeciwpożarowe. Obecnie planuje się zakup klasycznych organów, których tu do tej pory nie ma. We wnętrzu kościoła godne uwagi są wota, złożone przez tutejszych górników, wśród których przeważają różne odznaczenia. Przekazali je swej patronce, św. Barbarze. Kościół odnotowany jest w katalogu zabytków.

Grzawski kościółek jest orientowany, jak zresztą większość dawnych świątyń. Podwalina położona jest na potężnych dębowych kłodach. Cała budowla, z wyjątkiem wieży, wzniesiona jest na zrąb z drewna. Wieża posiada konstrukcję słupową. Krótkie prezbiterium zamknięto prostą ścianą, do której od strony północnej przylega równie długa zakrystia. Kształt nawy zbliżony jest do kwadratu. Na zewnątrz, z wyjątkiem północnego odcinka zakrystii, kościół otoczony jest otwartymi sobotami. Ściany nad nimi oszalowano deskami. Siodłowe dachy oraz soboty pokryte są gontami. Pobito nimi również ściany wieży głównej, która od zachodu przylega do kościoła. Nakryta jest namiotowym dachem z sześcioboczną barokową latarnią. Nad dachem nawy góruje wieżyczka sygnaturki, która swym kształtem odpowiada wieży głównej. Wieżyczkę wybudowano na początku XIX wieku za pieniądze złożone przez sąsiednie wsie, do których dołączyły się również Ćwiklice. Wnętrze kościoła nakryte jest płaskimi stropami. Znajduje się w nim cenne zabytkowe wyposażenie. Na wyróżnieni zasługuje barokowy ołtarz z XVII stulecia. Z tego samego czasu pochodzą organy. Drewno, jako materiał budowlany, nie jest zbyt trwałe. Co jakiś czas niektóre z elementów kościoła trzeba było wymienić na nowe. W ciągu ostatnich wieków dokonywano również różnych zabiegów modernizacyjnych (szalowania, wzniesienia wspomnianej wieżyczki), stąd obecna sylwetka kościoła różni się nieco od tej z roku 1636.

Poprawa dziedzictwa kulturowego, zadania do realizacji:

Kościół w Miedznej:

1. Wymiana poszycia dachowego (gonty).
2. Malowanie kościoła.
3. Odnowienie ołtarzy.
4. Odnowienie obejścia wokół kościoła.
5. Modernizacja parkanu wokół kościoła.

6. Wymiana okien.

Z uwagi na wysokie walory zabudowy, przestrzeni układów urbanistycznych małej architektury Urząd Gminy posiada „Program Rewaloryzacji Zabytków Architektury” który powstał w 1999 roku. Celem tego „Programu...” jest kształtowanie wizerunku plastyczno – estetycznego w oparciu o przesłanki konserwatorskie historycznej zabudowy; prowadzenie „polityki” remontowo konserwatorskiej z możliwością etapowania; stworzenie jednorodnej dokumentacji dla wytypowanych budynków w obszarze opracowania; określenie stanu zachowania, wartości zabytkowej; sformułowanie wytycznych konserwatorskich; wytypowanie obiektów o największej wartości i najbardziej zagrożonych do przyszłych prac remontowo – konserwatorskich; stworzenie jednorodnej dokumentacji wszystkich krzyży i kapliczek przydrożnych z terenu gminy, określenie ich lokalizacji, stanu zachowania, wartości zabytkowej oraz sformułowanie wytycznych konserwatorskich.

Dokumentacja obejmuje teren gminy Miedźna z sołectwami: Miedźna, Grzawa, Góra, Gilowice, Frydek, Wola. Dokumentacją objęte zostały wytypowane budynki oraz obiekty małej architektury wzniesione przed 1945 rokiem i posiadające walory historyczne, zabytkowe czy kulturowe.

5.5 Poprawa warunków i jakości życia mieszkańców, w tym zmiany w strukturze zamieszkania.

- modernizacje ciągów komunikacyjnych (drogi i chodniki),
- uzupełnienie terenów inwestycyjnych mieszkaniowych w infrastrukturę techniczną obejmującą: kanalizację, wodę, prąd, zbiór nieczystości,
- modernizacja obiektów użyteczności publicznej,
- udostępnienie nowych terenów inwestycyjnych pod budownictwo mieszkaniowe,
- zwiększenie udziału społeczności lokalnej we wsparciu rozwoju lokalnego.

5.6 Poprawa w zakresie rozwoju zasobów ludzkich

- poprawa dostępności miejsc w przedszkolach i rozwój edukacji przedszkolnej,
- wdrożenie Systemu zajęć pozalekcyjnych, języków obcych i technologii informatycznych w szkołach,

- wdrożenie programu świetlic środowiskowych i wakacyjnych,
- wdrożenie Gminnego Programu Wsparcia Psychologiczno-Pedagogicznego w szkołach,
- utworzenie Internetowych Centrów Multimedialnych dla całej lokalnej społeczności,
- kreowanie zmian w zakresie dopasowania kierunków kształcenia w szkołach ponad gimnazjalnych pod potrzeby rynku pracy,
- zwiększenie dostępności kształcenia ustawicznego osób dorosłych pracujących,
- wdrożenie Gminnego Programu Przeciwdziałania Problemom Społecznym,
- wsparcie działań Środowiskowego Domu Samopomocy,
- realizacja projektów aktywizujących skierowanych do osób bezrobotnych,
- wsparcie przedsiębiorczości wśród młodzieży i osób dorosłych,
- wsparcie lokalnych inicjatyw w obszarach: przeciwdziałania bezrobociu, rozwiązywaniu problemów społecznych oraz rozwoju edukacji,
- wsparcie rozwoju społeczeństwa informacyjnego,
- wsparcie partnerstwa lokalnego i udziału publicznego w współzrządzeniu.

6. Lista zadań inwestycyjnych, do zrealizowania wynikających z hierarchii ważności

1. Kanalizacja sanitarna w sołectwie Góra, Etap II, III, IV.
2. Modernizacja istniejącej sieci wodociągowej wraz z przyłączami Etap II Miedźna.
3. Modernizacja ogólnospławnej sieci kanalizacji w Miedźna - Etap II poprzez wydzielenie kanalizacji sanitarnej wraz z oczyszczalnią ścieków „LEMNA”.
4. Kontynuacja modernizacji drogi relacji Gilowice – Góra ul. Lompy w Gilowicach, ul. Topolowa w Górze.
5. Modernizacja drogi ul. Bieruńska we Frydku.
6. Kontynuacja modernizacji drogi i budowy chodnika przy ul. Wiejskiej w Grzawie.
7. Modernizacja chodnika przy ul. Górnośląskiej w Gilowicach.
8. Kontynuacja modernizacji i rozbudowy oświetlenia ulicznego.
9. Modernizacja i rozbudowa istniejącego układu komunikacyjnego na terenie Gminy – drogi i chodniki gminne.
10. Zagospodarowanie terenów pozyskanych w wyniku restrukturyzacji górnictwa etap 1.
11. Budowa Zakładu Przechowalnictwa/Zakładu Przetwórstwa Rolno – Spożywczego etap 1.
12. Wdrożenie programu ograniczania niskiej emisji i ter modernizacji dla budynków mieszkalnych etap 1.
13. Wdrożenie programu utylizacji eternitu w gminie etap 1.
14. Wydzielenie i zagospodarowanie terenów rekreacyjno – sportowych na terenie gminy: teren w obrębie leśniczówki w Woli, ścieżki rowerowe i trasy turystyczne, tereny zalewowe w Woli.
15. Budowa zespołu boisk sportowych w Woli.
16. Budowa Hali Sportowej w Miedźnej.
17. Modernizacje obiektów szkolnych i przedszkolnych.
18. Modernizacja budynku Urzędu Gminy.
19. Termo modernizacja budynków użyteczności publicznej etap 1.

20. Uzupełnienie infrastruktury technicznej na terenach inwestycyjnych – budowa kanalizacji, dróg dojazdowych oraz rozprowadzenie wody na terenie Gminy Miedzna.
21. Budowa sortowni surowców wtórnych.
22. Budowa składowiska odpadów stałych.
23. Budowa zakładu pielęgnacyjno – opiekuńczego w Górze.
24. Uzupełnienie istniejącego systemu sieci kanalizacji sanitarnej na terenie Gminy.
25. Kanalizacja sanitarna w sołectwie Góra, etap V wraz z modernizacją oczyszczalni „PROMLECZ”.
26. Modernizacja sieci kanalizacji sanitarnej na terenie Osiedla Wola I.
27. Modernizacja ogólnospławnej sieci kanalizacji w Grzawie - Etap III poprzez wydzielenie kanalizacji sanitarnej.
28. Modernizacja i rozbudowa istniejącej sieci wodociągowej wraz z przyłączami.
29. Modernizacja drogi relacji Gilowice – Góra ul. Lompy w Gilowicach, ul. Topolowa w Górze.
30. Modernizacja i rozbudowa istniejącego układu komunikacyjnego na terenie Gminy – drogi i chodniki.
31. Budowa ciągu pieszego-rowerowego wzdłuż DW 933 w Miedznej i Górze.
32. Budowa budynku mieszkalnego z przeznaczeniem na lokale socjalne.
33. Wydzielenie i zagospodarowanie terenów rekreacyjno – sportowych na terenie gminy: stawy Dulniczki w Górze, kompleks w rejonie ulicy Parkowej i Rybackiej, zbiornik retencji w Woli polder zalewowy.
34. Konserwacja i restauracja obiektów zabytkowych.
35. Modernizacja Domów Kultury i Domów Socjalnych w Gminie.

7. Realizacja zadań w okresie 2008-2015

1. Planowane zakończenie inwestycji do 2012 roku

| Lp | Nazwa zadania | Okres realizacji | koszt zadania | Podmioty uczestniczące w finansowaniu | Źródła finansowania | | | |
|-----|---|------------------|-------------------|---------------------------------------|---------------------|---------------------------|------------------|-------------------|
| | | | | | Budżet Gminy | Budżet państwa/budżet jst | Środki prywatne | Środki UE |
| Cel | Łączna wartość inwestycji | 2008-2012 | 53 577 950 | - | 4 939 693 | 589 500 | 2 257 500 | 45 180 257 |
| A1 | Zagospodarowanie terenów pozyskanych w wyniku restrukturyzacji górnictwa etap 1 | 2008-2012 | 2 000 000 | Budżet Gminy, UW, UE | 200 000 | - | 100 000 | 1 700 000 |
| B1 | Budowa Zakładu Przechowalnictwa/Zakładu Przetwórstwa Rolno – Spożywczego etap 1 | 2008-2012 | 1 000 000 | UE, środki prywatne | - | - | 500 000 | 500 000 |
| C1 | Kanalizacja sanitarna w sołectwie Góra, Etap II, III, IV | 2008-2012 | 12 624 568 | Budżet Gminy, UE | 1 857 086 | - | - | 10 523 482 |
| C2 | Modernizacja istniejącej sieci wodociągowej wraz z przyłączami Etap II Miedzna | 2008-2012 | 3 500 000 | GZGK Sp. z o.o., UE | - | - | 525 000 | 2 975 000 |
| C3 | Modernizacja ogólnospławnej sieci kanalizacji w Miedzna - Etap II poprzez wydzielenie kanalizacji sanitarnej wraz z oczyszczalnią ścieków „LEMNA” | 2008-2012 | 5 000 000 | GZGK Sp. z o.o. WFOŚ i GW, UE | - | - | 750 000 | 4 250 000 |
| C4 | Kontynuacja modernizacji drogi relacji Gilowice – Góra ul. Lompy w Gilowicach, ul. Topolowa w Górze | 2008-2012 | 3 000 000 | UE, Starostwo Powiatowe | - | 450 000 | - | 2 550 000 |
| C5 | Modernizacja drogi ul. Bieruńska we Frydku | 2008-2012 | 200 000 | UE, Starostwo Powiatowe | - | 30 000 | - | 170 000 |
| C6 | Kontynuacja modernizacji drogi i budowa chodnika przy ul. Bieruńskiej w Miedznej | 2008-2012 | 330 000 | UE, Starostwo Powiatowe | - | 49 500 | - | 280 500 |
| C7 | Kontynuacja modernizacji drogi i budowy chodnika przy ul. Wiejskiej w Grzawie | 2008-2012 | 200 000 | UE, Starostwo Powiatowe | - | 30 000 | - | 170 000 |

| | | | | | | | | |
|----------|--|-------------|-----------|--|---------|---------|---------|-----------|
| C7, 2 | Modernizacja ulicy Wiejskiej i Topolowej w Miedznej wraz z budową chodnika | 2008-2012 | 3 000 000 | UE, Starostwo Powiatowe | - | 450 000 | - | 2 550 000 |
| C8 | Budowa i modernizacja chodnika przy ul. Górnośląskiej w Gilowicach | 2008-2012 | 700 000 | UE, Starostwo Powiatowe | - | 105 000 | - | 595 000 |
| C9 | Kontynuacja modernizacji i rozbudowy oświetlenia ulicznego | 2008-2012 | 300 000 | Budżet Gminy, UE | 45 000 | - | - | 255 000 |
| C1 0 | Modernizacja i rozbudowa istniejącego układu komunikacyjnego na terenie Gminy – drogi i chodniki gminne | 2008-2012 | 800 000 | Budżet Gminy, Starostwo Powiatowe, UE | 120 000 | - | - | 680 000 |
| C1 1 | Wdrożenie programu ograniczania niskiej emisji i ter modernizacji dla budynków mieszkalnych etap 1 | 2008-2012 | 1 500 000 | Budżet Gminy, WFOŚ i GW, środki prywatne, UE | 150 000 | - | 75 000 | 1 275 000 |
| C1 2 | Wdrożenie programu utylizacji eternitu w gminie etap 1 | 2008-2012 | 1 050 000 | Budżet Gminy, WFOŚ i GW, środki prywatne, UE | 100 000 | - | 57 500 | 892 500 |
| D1 | Wydzielenie i zagospodarowanie terenów rekreacyjno – sportowych na terenie gminy: - teren w obrębie leśniczówki w Woli, - ścieżki rowerowe i trasy turystyczne, tereny zalewowe w Woli | 2008-2012 | 1 000 000 | Budżet Gminy, WFOŚ i GW, UE | 150 000 | - | - | 850 000 |
| D2 | Budowa boisk sportowych w gminie | 2008-2012 | 6 066 950 | Budżet Gminy, UE | 655 043 | - | 500 000 | 4 911 907 |
| D3 | Budowa Hali Sportowej w Miedznej | 2008 - 2012 | 6 000 000 | Budżet Gminy, UE | 900 000 | - | - | 5 100 000 |
| E1 | Szkoła Podstawowa im. J. Korczaka Góra (modernizacja kotłowni wymiana instalacji wodno-kanalizacyjnej, c.o.) | 2008-2012 | 200 000 | Budżet Gminy, UE, | 30 000 | - | - | 170 000 |
| E2 | Szkoła Podstawowa im. ST. Hadyny we Frydku (modernizacja kotłowni, wymiana instalacji wodno-kanalizacyjnej, c.o), modernizacja instalacji elektrycznej) | 2008-2012 | 250 000 | Budżet Gminy, UE, | 37 500 | - | - | 212 500 |
| E3 | Szkoła Podstawowa Nr 1 im. B. Malinowskiego w Woli (wymiana instalacji wodno-kanalizacyjnej, c.o., modernizacja sanitariatów, modernizacja sali gimnastycznej) | 2008-2012 | 700 000 | Budżet Gminy, UE, | 105 000 | - | - | 595 000 |

| | | | | | | | | |
|----|--|-----------|-----------|-----------------------------|---------|---|---------|-----------|
| E4 | Gimnazjum Nr 2 z Oddziałami Integracyjnymi im. ks.prof. J. Tischnera w Woli (wymiana stolarki okiennej, wymiana instalacji wodno-kanalizacyjnej, c.o , modernizacja sali gimnastycznej) | 2008-2012 | 1 000 000 | Budżet Gminy, UE, | 150 000 | - | - | 850 000 |
| E5 | Szkoła Podstawowa im. Powstańców Śląskich w Miedźnej (modernizacja kuchni, wymiana nawierzchni podłogowej, wymiana instalacji wodno-kanalizacyjnej, c.o., modernizacja kotłowni) | 2008-2012 | 400 000 | Budżet Gminy, UE, | 60 000 | - | - | 340 000 |
| E8 | Przedszkole nr 2 w Woli (wymiana instalacji wodno-kanalizacyjnej, wymiana stolarki, wymiana pokrycia dachowego, wymiana nawierzchni podłogowych, modernizacja placów przedszkolnych) | 2008-2012 | 700 000 | Budżet Gminy, UE, | 105 000 | - | - | 595 000 |
| E9 | Przedszkole Nr 1 w Woli (wymiana pokrycia dachowego, wymiana stolarki okiennej, wymiana nawierzchni podłogowych, modernizacja placów przedszkolnych) | 2008-2012 | 500 000 | Budżet Gminy, UE | 75 000 | - | - | 425 000 |
| F1 | Modernizacja budynku Urzędu Gminy | 2008-2012 | 3 000 000 | Budżet Gminy, UE | 450 000 | - | - | 2 550 000 |
| F2 | Termo modernizacja budynków użyteczności publicznej etap 1 | 2008-2012 | 4 000 000 | Budżet Gminy, EFOS i GW, UE | 350 000 | - | 250 000 | 3 400 000 |

2. Planowane inwestycje na lata 2012 - 2015

| Lp | Nazwa zadania | Okres realizacji | Koszt zadania | Podmioty uczestniczące w finansowaniu | Źródła finansowania | | | |
|-----|---|------------------|-------------------|---------------------------------------|---------------------|-------------------------------|------------------|-------------------|
| | | | | | Budżet Gminy | Budżet państwa/ budżet jst | Środki prywatne | Środki UE |
| Cel | Łączna wartość inwestycji | 2012-2015 | 98 450 000 | - | 9 292 500 | 1 027 500 | 7 947 500 | 80 202 500 |
| A1 | Zagospodarowanie terenów pozyskanych w wyniku restrukturyzacji górnictwa etap 2 | 2012-2015 | 2 000 000 | Budżet Gminy, UW, UE | 200 000 | - | 100 000 | 1 700 000 |
| A2 | Uzupełnienie infrastruktury technicznej na terenach inwestycyjnych – budowa kanalizacji, dróg dojazdowych oraz rozprowadzenie Wody na terenie Gminy Miedźna | 2012-2015 | 3 100 000 | Budżet Gminy, UE, | 465 000 | - | - | 2 635 000 |
| A3 | Budowa sortowni surowców wtórnych | 2012-2015 | 9 000 000 | UE, środki prywatne | - | - | 4 500 000 | 4 500 000 |
| A4 | Budowa składowiska odpadów stałych | 2012-2015 | 6 000 000 | Budżet Gminy WFOŚiGW UE | 900 000 | - | - | 5 100 000 |
| A5 | Budowa zakładu pielęgnacyjno – opiekuńczego w Górze | 2012-2015 | 1 500 000 | Budżet Gminy, UE, UW | 112 500 | 112 500 | - | 1 275 000 |
| B1 | Budowa Zakładu Przechowalnictwa/Zakładu Przetwórstwa Rolno – Spożywczego etap 2 | 2012-2015 | 1 000 000 | UE, środki prywatne | - | - | 500 000 | 500 000 |
| C1 | Uzupełnienie istniejącego systemu sieci kanalizacji sanitarnej na terenie Gminy | 2012-2015 | 13 000 000 | Budżet Gminy, WFOŚ i GW, UE | 1 950 000 | - | - | 11 050 000 |
| C2 | Kanalizacja sanitarna w sołectwie Góra, etap V wraz z modernizacją oczyszczalni „PROMLECZ” | 2012-2015 | 12 500 000 | Budżet Gminy, WFOŚ i GW, UE | 1 000 000 | - | 875 000 | 10 625 000 |
| C3 | Modernizacja sieci kanalizacji sanitarnej na terenie Osiedla Wola I | 2012-2015 | 5 000 000 | Budżet Gminy, WFOŚ i GW, UE | 750 000 | - | - | 4 250 000 |
| C4 | Modernizacja ogólnospławnej sieci kanalizacji w Grzawie - Etap III poprzez wydzielenie kanalizacji sanitarnej | 2012-2015 | 1 200 000 | GZGK Sp. z o.o., UE | - | - | 180 000 | 1 020 000 |
| C5 | Modernizacja i rozbudowa istniejącej sieci wodociągowej wraz z przyłączami | 2012-2015 | 6 400 000 | GZGK Sp. z o.o., UE | - | - | 960 000 | 5 440 000 |

| | | | | | | | | |
|-----|---|-----------|-----------|--|-----------|---------|---------|-----------|
| C6 | Modernizacja drogi relacji Gilowice – Góra ul. Lompy w Gilowicach, ul. Topolowa w Górze | 2012-2015 | 600 000 | UE, Starostwo Powiatowe | - | 90 000 | - | 510 000 |
| C7 | Modernizacja i rozbudowa istniejącego układu komunikacyjnego na terenie Gminy – drogi i chodniki | 2012-2015 | 1 200 000 | Budżet Gminy, UE, | 180 000 | - | - | 1 020 000 |
| C8 | Budowa ciągu pieszego-rowerowego wzdłuż DW 933 w Miedznej i Górze | 2012-2015 | 4 000 000 | Budżet Gminy, UE, Urząd Marszałkowski | - | 600 000 | - | 3 400 000 |
| C9 | Modernizacja i rozbudowa oświetlenia ulicznego | 2012-2015 | 500 000 | Budżet Gminy, UE, | 75 000 | - | - | 425 000 |
| C10 | Wdrożenie programu ograniczania niskiej emisji i ter modernizacji dla budynków mieszkalnych etap 2 | 2012-2015 | 1 500 000 | Budżet Gminy, WFOŚ i GW, środki prywatne, UE | 150 000 | - | 75 000 | 1 275 000 |
| C11 | Wdrożenie programu utylizacji eternitu w gminie etap 2 | 2012-2015 | 1 050 000 | Budżet Gminy, WFOŚ i GW, środki prywatne, UE | 100 000 | - | 57 500 | 892 500 |
| C12 | Budowa budynku mieszkalnego z przeznaczeniem na lokale socjalne | 2012-2015 | 3 000 000 | Budżet Gminy, UE, UW | 225 000 | 225 000 | - | 2 550 000 |
| D1 | Wydzielenie i zagospodarowanie terenów rekreacyjno – sportowych na terenie gminy: - stawy Dulniczki w Górze, - kompleks w rejonie ulicy Parkowej i Rybackiej, - zbiornik retencji w Woli – polder zalewowy | 2012-2015 | 7 500 000 | Budżet Gminy, WFOŚ i GW, UE | 1 125 000 | - | - | 6 375 000 |
| D1 | Konserwacja i restauracja obiektów zabytkowych | 2012-2015 | 3 000 000 | Prywatne, UE | - | - | 450 000 | 2 550 000 |
| E1 | Szkoła Podstawowa im. J. Korczaka Góra (wymiana stolarki okiennej, wymiana pokrycia dachowego na sali gimnastycznej, modernizacja instalacji elektrycznej, modernizacja placu szkolnego) | 2012-2015 | 500 000 | Budżet Gminy, UE, | 75 000 | - | - | 425 000 |
| E2 | Szkoła Podstawowa im. ST. Hadyny we Frydku (wymiana nawierzchni podłogowej łącznie z salą gimnastyczną, modernizacja placu szkolnego) | 2012-2015 | 400 000 | Budżet Gminy, UE, | 60 000 | - | - | 340 000 |

| | | | | | | | | |
|----|--|------------|-----------|-------------------|---------|---|---|-----------|
| E3 | Szkoła Podstawowa Nr 1 im. B. Malinowskiego w Woli (remont instalacji elektrycznej, wymiana stolarki drzwiowej, wymiana parkietów w holu, modernizacja hali gimnastycznej, modernizacja placu szkolnego) | 2012-2015 | 2 400 000 | Budżet Gminy, UE, | 360 000 | - | - | 2 040 000 |
| E4 | Gimnazjum Nr 2 z Oddziałami Integracyjnymi im. ks.prof. J. Tischnera w Woli (modernizacja sanitariatów, wymiana instalacji elektrycznej, modernizacja hali gimnastycznej, modernizacja placu szkolnego) | 2012-2015 | 2 000 000 | Budżet Gminy, UE, | 300 000 | - | - | 1 700 000 |
| E5 | Szkoła Podstawowa im. Powstańców Śląskich w Miedznej (wymiana stolarki drzwiowej i okiennej, wymiana instalacji elektrycznej, modernizacja placu szkolnego) | 2012-2015 | 600 000 | Budżet Gminy, UE, | 90 000 | - | - | 510 000 |
| E6 | Przedszkole Miedzna (modernizacja kotłowni, wymiana stolarki okiennej, wymiana instalacji wodno - kanalizacyjnej, c.o., wymiana pokrycia dachowego, modernizacja parkietów, modernizacja placu przedszkolnego) | 2012-2015 | 600 000 | Budżet Gminy, UE, | 90 000 | - | - | 510 000 |
| E7 | Przedszkole Góra (modernizacja kotłowni, wymiana instalacji wodno-kanalizacyjnej, c.o, wymiana podłóg, wymiana stolarki okiennej, modernizacja placu przedszkolnego) | 2012-2015 | 700 000 | Budżet Gminy, UE | 105 000 | - | - | 595 000 |
| E8 | Przedszkole Nr 3 Wola (wymiana stolarki okiennej, wymiana instalacji wodno-kanalizacyjnej, , c.o., modernizacja parkietów, modernizacja placu przedszkolnego) | 2012-2015 | 600 000 | Budżet Gminy UE, | 90 000 | - | - | 510 000 |
| E9 | Przedszkole Frydek (modernizacja obiektu, modernizacja placu przedszkolnego) | 2012-2015 | 500 000 | Budżet Gminy, UE | 75 000 | - | - | 425 000 |
| F1 | Modernizacja Domów Kultury i Domów Socjalnych w Gminie | | 3 100 000 | | 465 000 | - | - | 2 635 000 |
| | W tym: | | | | | | | |
| | Dom Kultury w Woli | 2012- 2015 | | Budżet Gminy, UE | 131 250 | | | 743 750 |
| | Centrum Kultury w Woli | | 875 000 | | 30 000 | | | 170 000 |
| | Dom Socjalny w Gilowicach | | 200 000 | | 97 500 | - | - | 552 500 |
| | Dom Socjalny we Frydku | | 650 000 | | 56 250 | | | 318 750 |

| | | | | | | | | |
|----|--|-----------|-------------------------------|---|------------------|---|---------|--------------------|
| | Dom Socjalny w Górze Dom Socjalny w Grzawie | | 375 000 500 000 500 000 | | 75 000 75 000 | | | 425 000 425 000 |
| F2 | Termo modernizacja budynków użyteczności publicznej etap 2 | 2012-2015 | 4 000 000 | Budżet Gminy, WFOŚ i GW, prywatne, UE | 350 000 | - | 250 000 | 3 400 000 |

8. Powiązanie zadań z innymi działaniami realizowanymi na terenie gminy/powiatu/województwa

Miedzna jest Gminą intensywnie inwestującym w swój rozwój. Przy realizacji wielu przedsięwzięć Gmina wykorzystuje nie tylko środki własne, ale również środki zewnętrzne. Znaczna część zadań o charakterze infrastrukturalnym będzie wykonana z wykorzystaniem środków zewnętrznych postaci dotacji unijnych. Pozyskane środki pozwolą przyspieszyć realizację szeregu zadań znajdujących się od dawna w planie inwestycyjnym Gminy. Poniższe zestawienie przedstawia zadania, które zostaną zrealizowane na terenie gminy przy współpracy ze Starostwem Powiatowym w Pszczynie, Urzędem Marszałkowskim, Wojewódzkim Funduszem Ochrony Środowiska i Gospodarki Wodnej, w okresie do 2008 – 2012 roku:

- ✓ Kontynuacja modernizacji drogi relacji Gilowice – Góra ul. Lompy w Gilowicach, ul. Topolowa w Górze
- ✓ Modernizacja drogi ul. Bieruńska we Frydku
- ✓ Kontynuacja modernizacji drogi i budowa chodnika przy ul. Bieruńskiej w Miedznej
- ✓ Kontynuacja modernizacji drogi i budowy chodnika przy ul. Wiejskiej w Grzawie
- ✓ Modernizacja chodnika przy ul. Górnośląskiej w Gilowicach
- ✓ Modernizacja i rozbudowa istniejącego układu komunikacyjnego na terenie Gminy – drogi i chodniki gminne
- ✓ Wdrożenie programu ograniczania niskiej emisji i ter modernizacji dla budynków mieszkalnych
- ✓ Wdrożenie programu utylizacji eternitu w gminie
- ✓ Wydzielenie i zagospodarowanie terenów rekreacyjno – sportowych na terenie gminy
- ✓ Uzupełnienie istniejącego systemu sieci kanalizacji sanitarnej na terenie Gminy

Należy podkreślić, iż cele i zadania do realizacji założone w Programie Rozwoju Lokalnego jak i w Strategii Zrównoważonego Rozwoju ściśle są związane projektami, które są planowane do realizacji zarówno przez Zarząd gminy jak i pozostałe lokalne instytucje zarówno społeczne jak i gospodarcze.

9. Oczekiwane wskaźniki osiągnięć planu rozwoju lokalnego

Wszystkie zadania przyjęte do realizacji w ramach Planu Rozwoju Lokalnego objęte zostaną monitoringiem rzeczowym, który dostarczy danych obrazujących postęp we wdrażaniu planu oraz umożliwi ocenę jego wykonania.

Wskaźniki obrazujące postęp we wdrażaniu oraz rezultaty tych działań są podzielone na trzy kategorie:

1. wskaźniki produktu – odnoszą się do rzeczowych efektów działania,
2. wskaźniki rezultatu – odpowiadają one bezpośrednim i natychmiastowym efektom wynikającym z wdrożenia programu,
3. wskaźniki oddziaływania – obrazują konsekwencje danego programu wykraczające poza natychmiastowe efekty dla bezpośrednich beneficjentów.

Zrealizowane projekty inwestycyjne będą analizowane pod kątem osiągnięcia poniższych wskaźników:

Produkt

- ü długość zmodernizowanych ulic i dróg
- ü długość wybudowanej kanalizacji deszczowej
- ü długość wybudowanej sieci wodociągowej
- ü długość wybudowanych kolektorów sanitarnych
- ü ilość przyłączy kanalizacyjnych
- ü liczba mieszkańców objęta zagospodarowaniem odpadów stałych – segregacją
- ü liczba zmodernizowanych systemów ciepłowniczych
- ü długość wybudowanych chodników
- ü długość wybudowanych ścieżek rowerowych

- ü liczba wybudowanych punktów oświetleniowych
- ü powierzchnia zmodernizowanej lokalnej bazy oświatowej, kulturalnej i turystycznej
- ü powierzchnia budynków poddanych termo-renowacji
- ü powierzchnia wyremontowanej i przebudowanej infrastruktury publicznej

Rezultat

- ü powierzchnia terenów inwestycyjnych, które stały się dostępne w wyniku realizacji projektów
- ü nośność zmodernizowanych dróg
- ü przepustowość odciążonych dróg
- ü liczba budynków podłączonych do sieci wodociągowej
- ü długość sieci wodociągowej na terenie gminy
- ü liczba budynków podłączonych do sieci kanalizacji sanitarnej
- ü długość sieci kanalizacji sanitarnej na terenie gminy
- ü przepustowość zmodernizowanej oczyszczalni ścieków
- ü liczba gospodarstw domowych objętych programem niskiej emisji
- ü ilość odpadów poddawanych segregacji
- ü liczba pojemników stosowanych do selektywnej zbiórki odpadów
- ü liczba nowych ofert programowych w zakresie kultury i turystyki
- ü liczba obiektów zabezpieczonych przed zagrożeniami
- ü liczba nowych miejsc pracy powstała w wyniku realizacji projektów gospodarczych, turystycznych i kulturalnych
- ü liczba osób korzystających z nowej bazy kulturalnej i turystycznej

Ooddziaływanie

- ü liczba pojazdów korzystających z drogi (w okresie 1 roku)
- ü liczba utworzonych miejsc pracy (w okresie 2 lat)
- ü liczba wody konsumowanej (w okresie 1 roku)
- ü ilość ścieków odprowadzonych (w okresie 1 roku)
- ü ilość odpadów poddawanych segregacji (w okresie 1 roku)

- ü liczba osób korzystających z sieci wodociągowej
- ü liczba osób korzystających z sieci kanalizacyjnej
- ü liczba mieszkańców objętych selektywną zbiórką odpadów
- ü liczba korzystających z nowych ofert programowych w zakresie kultury i turystyki
- ü wielkość migracji w gminie
- ü liczba zarejestrowanych podmiotów gospodarczych
- ü liczba pracujących
- ü wskaźnik bezrobocia wśród mieszkańców
- ü wskaźnik wykształcenia wśród mieszkańców.

Oddziaływanie może odnosić się do efektów związanych bezpośrednio z podjętym działaniem ale pojawiających się po pewnym czasie oraz do efektów długookresowych, oddziałujących na szerszą populację i pośrednio tylko wynikających ze zrealizowanego działania.

10. Narzędzie monitorowania

Proponuje się, by w trakcie realizacji każdego z zaplanowanych zadań podmiot odpowiedzialny prowadził aktualną fiszkę projektową i po jej zakończeniu zdał do Urzędu w celach pełnego monitorowania efektów Planu Rozwoju Lokalnego.

Symbol: (oznaczenie zadania)

Nazwa zadania realizacyjnego:

Podmiot odpowiedzialny:
Adres:
Osoba do kontaktu:

Lokalizacja:

Rodzaj zadania realizacyjnego: Kierunek aktywizacji:

Zakres rzeczowy:

Powiązanie z innymi zadaniami:

inwestycyjnych” oraz przez pozostałe przedsięwzięcia o charakterze nie inwestycyjnym (w środki trwałe) np. wsparcie rozwoju zasobów ludzkich finansowane z Europejskiego Funduszu Społecznego, a wdrażane przez różne jednostki organizacyjne Gminy oraz organizacje pozarządowe.

Realizacja poszczególnych zadań prowadzona będzie przez Wójta Gminy Miedzna przy pomocy pracowników Referatu Architektury, Finansów, Gospodarki Komunalnej, Ochrony Środowiska i Rolnictwa. Powyższy zespół zadaniowy będzie sprawować następujące funkcje:

- Ø bieżąca ocena stopnia wdrożenia poszczególnych zadań,
- Ø składanie raportów z realizacji zadań Wójtowi oraz przygotowywanie materiałów informacyjnych i sprawozdawczych dla Rady Gminy,
- Ø wnioskowanie aneksów oraz uaktualnień do Programu Rozwoju Lokalnego,
- Ø przygotowywanie sprawozdań z osiągniętych założonych wskaźników poszczególnych zadań, jak i całego Programu Rozwoju Lokalnego.

12. Sposoby monitorowania, oceny i komunikacji społecznej

Program Rozwoju Lokalnego w wersji zaktualizowanej został opracowany na podstawie Strategii Rozwoju Gminy Miedzna przez Centrum Przedsiębiorczości S.A. na zlecenie Wójta. W celu przeprowadzenia konsultacji społecznych w procesie opracowywania „PRL.” udział wzięli przedstawiciele środowisk społeczno-gospodarczych zarówno sektora publicznego, prywatnego oraz przedstawiciele lokalnych przedsiębiorców z terenu gminy. Dla potrzeb Programu na obecnym etapie początku wdrażania określa się zasadę monitoringu określającą, że kontroli podlega wykonanie zadań realizacyjnych w trzech wymiarach:

- fakt rozpoczęcia realizacji zadania we określonym roku,
- realizacja zadania zgodnie z określonym w jego karcie harmonogramem i zaangażowaniem finansowym budżetu gminy,
- uzyskane efekty.

Efekty dla procesu rozwoju będą szacowane na podstawie ankiet

przeprowadzonych wśród przedsiębiorców (wykonawców zadań i ich beneficjentów) lub bezrobotnych uczestników projektów, w formacie zgodnym z przedstawionym w kartach zadań, tj. uwzględniającym:

- miejsca pracy przy zadaniu,
- trwałe miejsca pracy,
- pośrednie miejsca pracy,
- roczne obroty powstałych firm.

Ze względu na czas po jakim będą następować mierzalne efekty (przy zadaniach inwestycyjnych nawet po 2 latach) pełne sprawozdanie obejmujące realizację zadań zawartych w niniejszym dokumencie i uzyskane efekty Zarząd Gminy winien przedstawić Radzie Gminy wraz z propozycją aktualizacji Programu Rozwoju Lokalnego wspierających tworzenie nowych miejsc pracy na terenie Gminy Górnicy Miedźna nie później niż w połowie 2010 roku.

13. Zewnętrzne źródła finansowania.

REGIONALNY PROGRAM OPERACYJNY DLA WOJEWÓDZTWA ŚLĄSKIEGO

Regionalny Program Operacyjny Województwa Śląskiego na lata 2007-2013 stanowi najistotniejszy instrument polityki regionalnej województwa w okresie 2007-2013, spajający większość zadań realizowanych przez jednostki samorządu terytorialnego oraz inne jednostki publiczne i prywatne w ramach funduszy strukturalnych Unii Europejskiej. Realizuje on zapisy zawarte w Strategii Rozwoju Województwa Śląskiego na lata 2000 – 2020, przyjętej przez Sejmik Województwa Śląskiego dnia 4 lipca 2005 roku.

Przygotowując RPO WSL oparto się na celach wynikających z dokumentów programowych wyższego rzędu, takich jak: z jednej strony Strategia Rozwoju Województwa Śląskiego na lata 2000-2020, z drugiej zaś – Narodowe Strategiczne Ramy Odniesienia na lata 2007-2013 (NSS) i Krajowy Program Reform na lata 2005-2008. Wyznaczono priorytety rozwoju województwa, które są zgodne z zapisami osi priorytetowych z rozporządzenia Komisji Europejskiej w sprawie Europejskiego Funduszu Rozwoju Regionalnego. Na podstawie doświadczenia z okresu 2004 - 2006, zgłaszanych przez potencjalnych Beneficjentów potrzeb, jak również uwzględniając założenia Strategii Lizbońskiej, ustalono ramy finansowania RPO.

Regionalny Program Operacyjny Województwa Śląskiego na lata 2007 - 2013 zakłada równomierne wsparcie dla wszystkich obszarów województwa, zarówno tych problemowych, jak i ośrodków wzrostu. Program zbudowany jest w oparciu o priorytety tematyczne, bez ograniczeń oraz preferencji terytorialnych. Przewiduje się, że konkursy mogą być ogłaszane na poziomie działań/poddziałań, typów projektów i grup Beneficjentów. Ponadto, w ramach ogłaszanych konkursów dla niektórych działań RPO WSL planuje się wydzielanie dwóch puli środków – dla dużych i mniejszych gmin.

Celem głównym Regionalnego Programu Operacyjnego Województwa Śląskiego na lata 2007 – 2013 jest: stymulowanie dynamicznego rozwoju, przy wzmocnieniu spójności społecznej, gospodarczej i przestrzennej regionu.

Realizacja celu głównego i wprowadzenie regionu na ścieżkę dynamicznego wzrostu wymaga stworzenia korzystnych warunków do przeobrażenia gospodarki opartej na przemyśle ciężkim w gospodarkę opartą na wiedzy i informacji. Sukces regionu zależy w dużej mierze również od przezwyciężenia barier stojących na drodze zrównoważonego rozwoju, takich jak: zły stan środowiska, niedrożny system transportowy, liczne zdegradowane obszary miejskie, w których kumulują się problemy społeczne i gospodarcze, czy wysoki stopień zużycia infrastruktury edukacyjnej i zdrowotnej. Wzrost gospodarczy i poprawa jakości życia wspomagana będzie także przez umiejętne wykorzystanie potencjału turystycznego i kulturowego. Rozwój regionalny jest nierozdzielny z rozwojem lokalnym, a sukces Programu będzie w dużej mierze zależał od racjonalnej przestrzennej organizacji procesów rozwojowych.

Rozwój rozumiany jest, jako proces zachodzący na wielu komplementarnych płaszczyznach, w tym:

- gospodarczej: wzrost gospodarczy i zwiększenie zatrudnienia, rozwój technologiczny i innowacje, restrukturyzacja i dywersyfikacja działalności gospodarczej,
- społecznej: poprawa jakości życia mieszkańców, wzbogacenie tożsamości kulturowej i procesy integracyjne, rozwój usług i zasobów społecznych, wzrost mobilności zawodowej i społecznej,
- środowiskowej: zmniejszenie obciążeń i polepszenie jakości środowiska przyrodniczego, zachowanie bioróżnorodności,
- infra-technicznej: podnoszenie jakości, rozbudowa i racjonalne gospodarowanie zasobami infrastruktury technicznej.

Do osiągnięcia celu głównego Regionalnego Programu Operacyjnego Województwa

Śląskiego na lata 2007 – 2013 prowadzić będzie realizacja 10 priorytetów, z których każdy jest zorientowany na osiągnięcie jednego z dziesięciu celów szczegółowych Programu. Cele szczegółowe Programu są równocześnie celami głównymi priorytetów.

| Cel główny Programu | Cel główny Priorytetu | Priorytet |
|--|---|--|
| Stymulowanie dynamicznego rozwoju, przy wzmocnieniu spójności społecznej, gospodarczej i przestrzennej regionu | Wzrost konkurencyjności regionalnej gospodarki opartej na wiedzy | Badania i rozwój technologiczny (B+R), innowacje i przedsiębiorczość |
| | Stworzenie warunków do rozwoju społeczeństwa informacyjnego w regionie | Społeczeństwo informacyjne |
| | Wzrost konkurencyjności turystycznej regionu | Turystyka |
| | Wzrost znaczenia kultury, jako czynnika rozwoju społeczno - gospodarczego | Kultura |
| | Ochrona oraz poprawa jakości środowiska | Środowisko |
| | Wzrost konkurencyjności przestrzeni miejskiej województwa | Zrównoważony rozwój miast |
| | Ukształtowanie efektywnego i zintegrowanego systemu transportowego | Transport |
| | Stworzenie warunków do rozwoju społeczeństwa o wysokich kwalifikacjach zawodowych, poszukiwanych na rynku pracy | Infrastruktura edukacyjna |
| | Poprawa stanu zdrowia mieszkańców regionu | Zdrowie i rekreacja |
| | Skuteczna absorpcja środków w ramach Regionalnego Programu Operacyjnego Województwa Śląskiego | Pomoc techniczna |

W ramach realizacji Regionalnego Programu Operacyjnego Województwa Śląskiego na lata 2007-2013 zostanie zaangażowane 1712,98 mln EUR, ze środków Europejskiego Funduszu Rozwoju Regionalnego. W niniejszym Programie przyjęto wkład Europejskiego Funduszu Rozwoju Regionalnego w odniesieniu do publicznych wydatków kwalifikowalnych. Wielkość środków prywatnych zaangażowanych we współfinansowanie Programu została wstępnie oszacowana na poziomie 341,82 mln EUR.

Dofinansowanie projektów w ramach priorytetów Regionalnego Programu Operacyjnego Województwa Śląskiego na lata 2007 – 2013 wynosi do 85% kosztów kwalifikowalnych, za wyjątkiem Priorytetu X Pomoc techniczna, gdzie dofinansowanie wynosi do 100% kosztów kwalifikowalnych projektu.

Dodatkowo, w ramach Priorytetu II Społeczeństwo informacyjne – Działanie 2.2. Rozwój elektronicznych usług publicznych oraz Priorytetu V Środowisko – Działanie 5.2. Gospodarka odpadami i 5.5. Dziedzictwo przyrodnicze przewiduje się możliwość finansowania kosztów kwalifikowalnych Europejskiego Funduszu Społecznego ze środków EFRR (cross – financing) do 10% wartości kosztów kwalifikowalnych projektu.

W montażu finansowym dopuszczany jest również wkład EBI oraz wkład WFOŚ.

Kryteria dotyczące kwalifikowalności wydatków są określone w Rozporządzeniu Rady (WE) nr 1083/2006 z dnia 11 lipca 2006 r. ustanawiającym przepisy ogólne dotyczące Europejskiego Funduszu Rozwoju Regionalnego, Europejskiego Funduszu Społecznego oraz Funduszu Spójności i uchylające rozporządzenie (WE) nr 1260/1999, rozporządzeniu (WE) nr 1081/2006 Parlamentu Europejskiego i Rady z dnia 5 lipca 2006 r. w sprawie Europejskiego Funduszu Rozwoju Regionalnego i uchylające rozporządzenie (WE) nr 1784/1999, Rozporządzeniu Komisji (WE) nr 1828/2006 z dnia 8 grudnia 2006 r. ustanawiającym szczegółowe zasady wykonania rozporządzenie Rady (WE) nr 1083/2006 ustanawiającego przepisy ogólne dotyczące Europejskiego Funduszu Rozwoju Regionalnego, Europejskiego Funduszu Społecznego oraz Funduszu Spójności oraz rozporządzenie (WE) nr 1080/2006 Parlamentu Europejskiego i Rady w sprawie Europejskiego Funduszu Rozwoju Regionalnego, Krajowych wytycznych dotyczących kwalifikowania wydatków w ramach funduszy strukturalnych i Funduszu Spójności w okresie programowania 2007-2013 Ministra Rozwoju regionalnego z 30 lipca 2007 r.

Zakres wydatków kwalifikowalnych został doprecyzowany przez IZ RPO w Wytycznych w sprawie kwalifikowalności wydatków w ramach Regionalnego Programu Operacyjnego Województwa Śląskiego na lata 2007 – 2013.

PROGRAM OPERACYJNY KAPITAŁ LUDZKI

28 września 2007 r. Komisja Europejska wydała decyzję w sprawie przyjęcia do realizacji Programu Operacyjnego Kapitał Ludzki, który jest jednym z programów operacyjnych służących realizacji Narodowych Strategicznych Ram Odniesienia 2007-2013 i obejmuje całość interwencji Europejskiego Funduszu Społecznego (EFS) w Polsce.

Przyjęcie Programu stanowi potwierdzenie głównych kierunków rozwoju i prowadzenia polityki prozatrudnieniowej rządu oraz umożliwia wykorzystanie środków EFS w Polsce w latach 2007 – 2013.

JAKIE SĄ CELE I GŁÓWNE OBSZARY WSPARCIA PO KL

Program stanowi odpowiedź na wyzwania, jakie przed państwami członkowskimi UE, w tym również Polską, stawia odnowiona Strategia Lizbońska. Do wyzwań tych należą: uczynienie z Europy bardziej atrakcyjnego miejsca do lokowania inwestycji i podejmowania pracy, rozwijanie wiedzy i innowacji oraz tworzenie większej liczby trwałych miejsc pracy. Zgodnie z założeniami Strategii Lizbońskiej oraz celami polityki spójności krajów unijnych, rozwój kapitału ludzkiego i społecznego przyczynia się do pełniejszego wykorzystania zasobów pracy oraz wsparcia wzrostu konkurencyjności gospodarki.

Dążąc do efektywnego rozwoju zasobów ludzkich, Program będzie koncentrował wsparcie na następujących obszarach: zatrudnienie, edukacja, integracja społeczna, rozwój potencjału adaptacyjnego pracowników i przedsiębiorstw, a także zagadnienia związane z budową sprawnej i skutecznej administracji publicznej wszystkich szczebli i wdrażaniem zasady dobrego rządzenia.

Celem głównym Programu jest: wzrost zatrudnienia i spójności społecznej a do osiągnięcia tego celu przyczynia się realizacja sześciu celów strategicznych do których należą:

- Podniesienie poziomu aktywności zawodowej oraz zdolności do zatrudnienia osób bezrobotnych i biernych zawodowo
- Zmniejszenie obszarów wykluczenia społecznego
- Poprawa zdolności adaptacyjnych pracowników i przedsiębiorstw do zmian zachodzących w gospodarce
- Upowszechnienie edukacji społeczeństwa na każdym etapie kształcenia przy równoczesnym zwiększeniu jakości usług edukacyjnych i ich silniejszym powiązaniu z potrzebami gospodarki opartej na wiedzy
- Zwiększenie potencjału administracji publicznej w zakresie opracowywania polityk i świadczenia usług wysokiej jakości oraz wzmocnienie mechanizmów partnerstwa
- Wzrost spójności terytorialnej.

JAK PROGRAM BĘDZIE WDRAŻANY

Program składa się z 10 Priorytetów, realizowanych zarówno na poziomie centralnym jak i regionalnym. W ramach komponentu centralnego środki zostaną przeznaczone przede

wszystkim na wsparcie efektywności struktur i systemów instytucjonalnych, natomiast środki komponentu regionalnego zostaną w głównej mierze przeznaczone na wsparcie dla osób i grup społecznych.

JAK PROGRAM BĘDZIE FINANSOWANY

Program Operacyjny Kapitał Ludzki finansowany będzie w 85 proc. ze środków Unii Europejskiej (Europejskiego Funduszu Społecznego) oraz w 15 proc. ze środków krajowych. Całość kwoty, jaką przewidziano na realizację Programu, wynosi prawie 11,5 mld euro, w tym wkład finansowy Europejskiego Funduszu Społecznego to ponad 9,7 mld euro a pozostałą część stanowią środki krajowe.

KTO BĘDZIE REALIZOWAŁ PROJEKTY

W ramach PO KL przewiduje się możliwość realizacji projektów w dwóch głównych trybach: systemowym i konkursowym. W trybie systemowym projekty są realizowane przez beneficjentów imiennie wskazanych w Programie lub dodatkowych dokumentach stanowiących jego uszczegółowienie. Natomiast w trybie konkursowym projekty będą mogły realizować wszystkie podmioty m.in.:

- instytucje rynku pracy,
- instytucje szkoleniowe,
- jednostki administracji rządowej i samorządowej,
- przedsiębiorcy,
- instytucje otoczenia biznesu,
- organizacje pozarządowe,
- instytucje systemu oświaty i szkolnictwa wyższego,
- inne podmioty.

PROW i gospodarka wodno-ściekowa

W ramach PROW gminy wiejskie na rozwój infrastruktury komunalnej mogą starać się o dofinansowanie szczególnie w ramach tzw. osi priorytetowej III - Jakość życia na obszarach wiejskich i różnicowanie gospodarki wiejskiej, w działaniu - Podstawowe usługi dla gospodarki i ludności wiejskiej. Wsparcie w formie dotacji będzie udzielane na realizację

przedsięwzięć inwestycyjnych w zakresie:

- gospodarki wodno-ściekowej:

- zaopatrzenia w wodę,

- odprowadzania i oczyszczania ścieków, w tym system kanalizacji ściekowej lub kanalizacji zagrodowej,

- tworzenia systemu zbioru, segregacji i wywozu odpadów komunalnych,

- wytwarzanie lub dystrybucji energii ze źródeł odnawialnych.

Na dofinansowanie realizacji projektów inwestycyjnych w ramach tego działania przeznaczono łącznie przez cały czas trwania programu, a więc do 2013 roku, blisko 1,5 mld euro.

Pomocą objęte są koszty inwestycyjne, w szczególności: zakup materiałów, wykonanie prac budowlano-montażowych, zakup niezbędnego wyposażenia.

Beneficjentem w tym przypadku może być tylko gmina wiejska oraz miejsko-wiejska, z wyłączeniem miejscowości liczących powyżej 5 tys. mieszkańców.

Pomoc ma formę zwrotu części (do 75 proc.) kosztów kwalifikowanych projektu. Maksymalna wysokość pomocy na realizację projektów w jednej gminie w okresie realizacji programu nie może przekroczyć:

- 4 mln zł na projekty w zakresie gospodarki wodno-ściekowej,

- 200 tys. zł na projekty w zakresie tworzenia systemu zbioru, segregacji i wywozu odpadów komunalnych,

- 3 mln zł na projekty w zakresie wytwarzania lub dystrybucji energii ze źródeł odnawialnych.